

HOTĂRÂREA Nr. /2021

privind aprobarea documentației Plan Urbanistic de Detaliu
„Locuință familială și racorduri la utilități” generat de imobilul situat în
municipiul Deva, strada Iosif Vulcan, nr.71B

Consiliul local al municipiului Deva, Județul Hunedoara

Prin cererea înregistrată la Primăria municipiului Deva sub nr.66737/28.06.2021, beneficiarul Popa Mircea Vasile, solicită aprobarea Planului Urbanistic de Detaliu „Locuință familială și racorduri la utilități” generat de imobilul situat în municipiul Deva, strada Iosif Vulcan, nr.71B.

Având în vedere Referatul de aprobare al Primarului municipiului Deva domnul Nicolae-Florin Oancea, prin care se propune aprobarea Planului Urbanistic de Detaliu „Locuință familială și racorduri la utilități” generat de imobilul situat în municipiul Deva, strada Iosif Vulcan, nr.71B.

În conformitate cu prevederile art.48, ale pct.14 din Anexa nr.1 a Legii nr.350/2001 privind amenajarea teritoriului și urbanismul, cu modificările și completările ulterioare, ale Ordinului nr.2701/2010 pentru aprobarea Metodologiei de informare și consultare a publicului cu privire la elaborarea sau revizuirea planurilor de amenajare a teritoriului și urbanism,

În temeiul art.129 alin.2 lit.”c” și alin.6 lit.”c” precum și al art.139 alin.3. lit.”e” din Ordonanța de urgență a Guvernului nr.57/2019 privind Codul administrativ, cu modificările și completările ulterioare,

HOTĂRĂȘTE:

Art.1. - Aprobă Raportul informării și consultării publicului, înregistrat sub nr. 70918/09.07.2021, însoțit de Punctul de vedere al Compartimentului urbanism, amenajarea teritoriului, autorizații construcții, înregistrat sub nr. 71313/12.07.2021, prezentate în Anexa nr.1 și Anexa nr.2 care fac parte integrantă din prezenta hotărâre.

Art.2. - Aprobă documentația Plan Urbanistic de Detaliu „Locuință familială, împrejmuire și racorduri la utilități” generat de imobilul situat în municipiul Deva, strada Iosif Vulcan, nr.71B, în suprafață de 964,00 mp, identificat prin extrasul C.F. nr.77736 Deva, nr. Cad 77736, proprietatea beneficiarului Popa Mircea Vasile, conform proiectului nr.17/2020 întocmit de S.C. Contis Proiect S.R.L., coordonator R.U.R. arh. Dan Octavian Mihăilă, prezentat în Anexa nr.3 care face parte integrantă din prezenta hotărâre.

Perioada de valabilitate a documentației Plan Urbanistic de Detaliu este de 3 ani.

Art.3. - Detaliile Planului Urbanistic de Detaliu, se vor integra în Planul Urbanistic General aprobat cu Hotărârea Consiliului local nr.223/1999, cu modificările și completările ulterioare.

Art.4. - Documentația Plan Urbanistic de Detaliu se va aproba în concordanță cu prevederile Avizului Arhitectului Șef nr.25/71592/12.07.2021, ale Legii nr.350/2001 privind amenajarea teritoriului și urbanismul, cu modificările și completările ulterioare, precum și ale Planului Urbanistic General aprobat prin Hotărârea Consiliului local nr.223/1999, cu modificările și completările ulterioare.

Art.5. - Prezenta hotărâre poate fi atacată potrivit prevederilor Legii contenciosului administrativ nr.554/2004, cu modificările și completările ulterioare.

Art.6. - Compartimentul urbanism, amenajarea teritoriului, autorizații construcții va duce la îndeplinire prevederile prezentei hotărâri.


Art.7. - Prezenta hotărâre se comunică:


- Instituției Prefectului județul Hunedoara;
- Primarului municipiului Deva;
- Compartimentului urbanism, amenajarea teritoriului, autorizații construcții;
- Compartimentului administrarea domeniului public și privat;
- Beneficiarului: Popa Mircea Vasile.

Deva, _____ 2021

**Inițiator
Primar
Nicolae-Florin Oancea**

**Avizează,
Secretar General,
Florina Doria Visiriu**





Anexa nr. 1 la HCL nr. (2021)

JUDEȚUL HUNEDOARA
MUNICIPIUL DEVA
PRIMĂRIA MUNICIPIULUI DEVA

Primăria Municipiului Deva
Nr. 709/R
Ziua 09 Luna 07 Anul 2021

ARHITECT - ȘEF DIRECȚIA URBANISM, PRIVATIZARE
COMPARTIMENT INFORMARE, CONSULTARE PUBLIC
PLANURI URBANISM, AMENAJARE TERITORIU
Deva, Piața Unirii nr. 4
urbanism@primariadeva.ro

RAPORTUL INFORMĂRII ȘI CONSULTĂRII PUBLICULUI

Referitor la cererea numărul 55430 din data de 27.05.2021, prin care domnul Popa Mircea Vasile solicită demararea procedurii de informare și consultare a publicului privind documentația Plan Urbanistic de Detaliu „**LOCUINȚĂ FAMILIALĂ ȘI RACORDURI LA UTILITĂȚI**”, amplasat în municipiul Deva, strada Iosif Vulcan, nr. 71B, CF Nr. 77736, județul Hunedoara, beneficiar **POPA MIRCEA VASILE**, proiectant S.C. Contis Proiect S.R.L. coordonator RUR arh. Mihăilă Dan

TEHNICILE ȘI METODELE UTILIZATE PENTRU INFORMAREA ȘI CONSULTAREA PUBLICULUI:

În conformitate cu prevederile Ordinului nr. 2.701/30.12.2010, emis de Ministerul Dezvoltării Regionale și Turismului pentru aprobarea „Metodologiei de informare și consultare a publicului cu privire la elaborarea sau revizuirea planurilor de amenajare a teritoriului și de urbanism”, coroborate cu „Regulamentul Local de implicare a publicului în elaborarea sau revizuirea planurilor de amenajare a teritoriului și de urbanism” aprobat cu HCL nr. 72/26.03.2019, s-a publicat documentația Plan Urbanistic de Detaliu „**LOCUINȚĂ FAMILIALĂ ȘI RACORDURI LA UTILITĂȚI**”, generat de imobilul situat în municipiul Deva, strada Iosif Vulcan, nr. 71B, CF Nr. 77736, județul Hunedoara, beneficiar **POPA MIRCEA VASILE**, prin următoarele metode de informare:

- s-a afișat anunțul pe site-ul și la avizierul Primăriei municipiului Deva cu nr. 55738/28.05.2021, prin Serviciul Informatica;
- pe parcela care a generat PUD, prin grija beneficiarului a fost amplasat panou, din material rezistent la intemperii, completat conform Anexei 2 a Ordinului nr. 2.701/2010 și a H.C.L. nr. 72/2019, fiind menținut pe toată perioada stabilită pentru transmiterea observațiilor și propunerilor; beneficiarul a depus fotografii care demonstrează amplasarea acestuia în locația stabilită;
- s-au notificat proprietarii parcelelor vecine pe toate laturile celei care a generat PUD; au fost transmise un număr de 3 notificări prin poștă către proprietarii parcelelor vecine; proprietarii notificați: C.Z. adresa nr. 58291/04.06.2021, V.L prin adresa nr. 58293/04.06.2021, V.O. adresa nr. 58294/04.06.2021;

- a fost publicat anunț referitor la documentația de urbanism amintită în cotidianul „Servus Hunedoara” din data de 02.05.2021;
- documentația a fost disponibilă pentru consultare pe site Primăriei municipiului Deva la adresa: www.primariadeva.ro, Informații de interes public, Urbanism, Dezvoltarea urbana, Informare și consultare-Documentații de urbanism și Amenajare a Teritoriului

Cetățenii au fost invitați să transmită observații în perioada 31.05.2021 - 21.06.2021.

B. REZUMATUL OBSERVAȚIILOR ȘI REZERVELOR EXPRIMATE DE PUBLIC PE PARCURSUL PROCESULUI DE INFORMARE ȘI CONSULTARE

Pe parcursul procesului de informare și consultare a publicului nu au fost depuse observații, sugestii sau reclamații cu privire la documentația P.U.D. prezentată în acest raport.

Informarea și consultarea publicului s-a efectuat cu respectarea prevederilor Legii nr. 52/2003 privind transparența decizională în administrația publică, cu completările ulterioare și conform Legii nr. 544/2001 privind liberul acces la informațiile de interes public, cu modificările și completările ulterioare.

Raportul informării și consultării publicului fundamentează decizia autorităților administrației publice responsabile cu aprobarea sau respingerea planului propus, în vederea respectării principiilor de dezvoltare urbană durabilă și asigurării interesului general.

În baza raportului informării și consultării publicului, consiliul local poate solicita modificarea și completarea documentației de urbanism supuse aprobării.

Arhitect șef,
Ionescu Mihai Marian

Compartiment I.C.P.P.U.A.T.
Igreș Irina Ana




Deva,

2021

Inițiator
Primar
Nicolaș Florin Dan



Avizează
Secretar general
Florin Anuș Viștin



Anexa nr 2 la HCL nr.
JUDEȚUL HUNEDOARA

Primăria Municipiului Deva		
Nr.	71313	
Ziua	Luna	Anul
12	07	2021

**MUNICIPIUL DEVA
PRIMĂRIA MUNICIPIULUI DEVA**

**ARHITECT - ȘEF DIRECȚIA URBANISM, PRIVATIZARE
SERVICIUL MONITORIZARE ȘI CONTROL URBAN
COMPARTIMENT URBANISM, AMENAJAREA TERITORIULUI,
AUTORIZAȚII CONSTRUCȚII**
Deva, Piața Unirii nr. 4
urbanism@primariadeva.ro

**APROBAT,
PRIMAR**
Nicolae - Florin Oancea



**PUNCTUL DE VEDERE AL COMPARTIMENTULI
URBANISM, AMENAJAREA TERITORIULUI, AUTORIZAȚII CONSTRUCȚII**
cu privire la
**PLANUL URBANISTIC DE DETALIU
„LOCUIȚĂ FAMILIALĂ ȘI RACORDURI LA UTILITĂȚI”**
generat de imobilul situat în municipiul Deva, strada Iosif Vulcan, nr.71B

Ca urmare a cererii adresate de Popa Mircea Vasile în calitate de beneficiar al documentației „Locuință familială și racorduri la utilități”, înregistrată cu nr.66737 din 28.06.2021,
în conformitate cu prevederile Legii 350/2001 privind amenajarea teritoriului și urbanismul, cu modificările și completările ulterioare se emite următorul:

PUNCT DE VEDERE

Documentația de urbanism P.U.D. propune realizarea unei locuințe familiale în regim de înălțime P pe terenul aflat în proprietatea beneficiarului Popa Mircea Vasile, amplasat în intravilanul municipiului Deva, strada Iosif Vulcan, nr.71B, în suprafață de 964,0 mp. Conform planșei de reglementări urbanistice sunt propuse amenajări de zone verzi, accese și alei pietonale și carosabile.

În urma ședinței Comisiei tehnice de amenajare a teritoriului și urbanism din data de 01.07.2021 membrii comisiei propun **avizarea favorabilă**, a documentației nr. 17/2020, întocmită de S.C. Contis Proiect S.R.L., coordonator R.U.R. arh. Dan Octavian Mihăilă.

Terenul supus reglementărilor prin prezentul P.U.D. se află în perimetrul încadrat conform P.U.G. al municipiului Deva în intravilan, U.T.R. 17, Lmup17, subzona rezidențială cu clădiri de tip urban, unde funcțiunea dominantă a zonei este locuirea compusă din locuințe individuale existente sau propuse, cu regim P-P+2 de înălțime, majoritar parter, cu caracter urban. Funcțiunile complementare admise ale zonei – instituții și servicii publice, spații verzi amenajate, accese pietonale, carosabile, parcaje. Categoria de folosință a terenului este arabil, suprafața totală supusă reglementărilor fiind de 964,0 mp, proprietar Popa Mircea Vasile, în conformitate cu extrasul C.F. nr. 77736 Deva, nr. Cad 77736.

Conform Certificatului de Urbanism nr. 503/ 21.12.2020, documentația este însoțită de următoarele avize:

- E-Distribuție Banat – aviz de amplasament favorabil nr. 06951094/26.01.2021;
- Aviz tehnic de amplasament cu condiții nr.832/19.01.2021 emis de S.C. Apa Prod S.A. Deva;



21-71313-PDV Primaria Deva 12.07.2021

S.A.; -Avez de amplasament favorabil condiționat nr.31/12.04.2021 emis de C.N.T.E.E. Transelectrica

-Avez de amplasare în parcelă nr.90/21/SU –HD din 26.05.2021 emis de Inspectoratul pentru Situații de Urgență „Iancu de Hunedoara” al Județului Hunedoara;;

-Plan de situație vizat OCPI nr.16030/2021 însoțit de procesul verbal de recepție nr.459/2021.

-Taxa R.U.R.

Conform prevederilor Ordinului M.D.R.T. nr. 2701/2010 pentru aprobarea Metodologiei de informare și consultare a publicului cu privire la elaborarea și revizuirea planurilor de amenajare a teritoriului și de urbanism, procedura a fost parcursă așa cum reiese din Raportul înregistrat cu nr.70918/09.07.2021 întocmit de consilier Irina Igreș.

Pe parcursul procesului de informare și consultare cu publicul, nu au fost depuse observații sau reclamații cu privire la documentația P.U.D. „Locuință familială și racorduri la utilități”, generat de imobilul situat în municipiul Deva, strada Iosif Vulcan, nr.71B.

Compartiment urbanism, amenajarea teritoriului,
autorizații construcții

Secretar CTATU
Mihai Șergiu Fântână

Deva

2021

Inițiator


Prin

Nicolae Felix Danca

Avizează

Secretar general

Florina Dorghys Visiriu



REFERAT DE APROBARE

la proiectul de hotărâre privind aprobarea documentației Plan Urbanistic de Detaliu
„Locuință familială și racorduri la utilități” generat de imobilul situat
în municipiul Deva, strada Iosif Vulcan, nr. 71B

Prin cererea înregistrată la Primăria municipiului Deva sub nr.66737/28.06.2021, beneficiarul Popa Mircea Vasile solicită aprobarea pentru Planul Urbanistic de Detaliu „Locuință familială și racorduri la utilități” generat de imobilul situat în municipiul Deva, strada Iosif Vulcan, nr.71B.

Documentația de urbanism Plan Urbanistic de Detaliu propune realizarea unei locuințe familiale în regim de înălțime P pe terenul aflat în proprietatea beneficiarului Popa Mircea Vasile, amplasat în intravilanul municipiului Deva, strada Iosif Vulcan, nr.71B. Conform planșei de reglementări urbanistice sunt propuse amenajări de zone verzi, accese și alei pietonale și carosabile.

Terenul supus reglementărilor prin prezentul Planul Urbanistic de Detaliu se află în perimetrul încadrat conform Planului Urbanistic General al municipiului Deva în intravilan, U.T.R. 17, Lmup17, subzona rezidențială cu clădiri de tip urban, unde funcțiunea dominantă a zonei este locuirea compusă din locuințe individuale existente sau propuse, cu regim P-P+2 de înălțime, majoritar parter, cu caracter urban. Funcțiunile complementare admise ale zonei – instituții și servicii publice, spații verzi amenajate, accese pietonale, carosabile, parcaje. Categoria de folosință a terenului este arabil, suprafața totală supusă reglementărilor fiind de 964,00 mp, proprietar Popa Mircea Vasile, în conformitate cu extrasul C.F. nr.77736 Deva, nr. Cad 77736.


În conformitate cu prevederile art.48, ale pct.14 din Anexa nr.1 a Legii nr.350/2001 privind amenajarea teritoriului și urbanismul, cu modificările și completările ulterioare, ale Ordinului nr.2701/2010 pentru aprobarea Metodologiei de informare și consultare a publicului cu privire la elaborarea sau revizuirea planurilor de amenajare a teritoriului și urbanism,

În temeiul art.129 alin.2 lit.”c” și alin.6 lit.”c” precum și al art.139 alin.3. lit.”e” din Ordonanța de urgență a Guvernului nr.57/2019 privind Codul administrativ, cu modificările și completările ulterioare,


Supun comisiilor de specialitate și plenului Consiliului local Deva, proiectul de hotărâre privind aprobarea documentației Plan Urbanistic de Detaliu „Locuință familială și racorduri la utilități” generat de imobilul situat în municipiul Deva, strada Iosif Vulcan, nr.71B.

Primar,
Nicolae-Florin Oancea





JUDEȚUL HUNEDOARA
MUNICIPIUL DEVA
PRIMĂRIA MUNICIPIULUI DEVA



ARHITECT - ȘEF DIRECTIA URBANISM PRIVATIZARE

at



21-75269-PDV Primaria Deva 21.07.2021

REFERATUL TEHNIC AL ARHITECTULUI ȘEF

la proiectul de hotărâre privind aprobarea documentației Plan Urbanistic de Detaliu

„LOCUINȚĂ FAMILIALĂ ȘI RACORDURI LA UTILITĂȚI”
generat de imobilul situat în municipiul Deva, strada Iosif Vulcan, nr.71B

Compartimentul Urbanism, amenajarea teritoriului, autorizații în construcții din cadrul aparatului de specialitate al Primarului, analizând Referatul de aprobare la Proiectul de hotărâre inițiat de domnul Nicolae-Florin Oancea, Primarul municipiului Deva, supunem atenției următoarele:

1. Beneficiarul planului de urbanism Popa Mircea Vasile, prin cererea înregistrată la Primăria Municipiului Deva cu nr. 66737 în data de 28.06.2021 solicită aprobarea pentru Planul Urbanistic de Detaliu „Locuință familială și racorduri la utilități” generat de imobilul situat în municipiul Deva, strada Iosif Vulcan, nr. 71B.
2. Terenul supus reglementărilor prin prezentul P.U.D. se află în perimetrul încadrat conform P.U.G. al municipiului Deva în intravilan, U.T.R. 17, Lmup17, subzona rezidențială cu clădiri de tip urban, unde funcțiunea dominantă a zonei este locuirea compusă din locuințe individuale existente sau propuse, cu regim P-P+2 de înălțime, majoritar parter, cu caracter urban. Funcțiunile complementare admise ale zonei – instituții și servicii publice, spații verzi amenajate, accese pietonale, carosabile, parcaje. Categoria de folosință a terenului este arabil, suprafața totală supusă reglementărilor fiind de 964,0 mp, proprietar Popa Mircea Vasile, în conformitate cu extrasul C.F. nr. 77736 Deva, nr. Cad 77736.
3. Documentația de urbanism P.U.D. propune realizarea unei locuințe familiale în regim de înălțime P, pe terenul aflat în proprietatea beneficiarului Popa Mircea Vasile, amplasat în intravilanul municipiului Deva, strada Iosif Vulcan, nr.71B, în suprafață de 964,0 mp. Conform planșei de reglementări urbanistice sunt propuse amenajări de zone verzi, accese și alei pietonale și carosabile. În urma ședinței Comisiei tehnice de amenajare a teritoriului și urbanism din data de 01.07.2021 membrii comisiei propun **avizarea favorabilă**, a documentației nr. 17/2020, întocmită de S.C. Contis Proiect S.R.L., coordonator R.U.R. arh. Dan Octavian Mihăilă, cu următoarea condiție: nu se solicită realizarea de obiective de utilitate publică, toate costurile vor fi suportate în întregime de către investitor.
4. Conform Certificatului de Urbanism nr.503 din 21.12.2020, documentația este însoțită de următoarele avize: E-Distribuție Banat – aviz de amplasament favorabil nr. 06951094/26.01.2021; Aviz tehnic de amplasament cu condiții nr. 832/19.01.2021 emis de S.C. Apa Prod S.A. Deva; Aviz de amplasare în parcelă nr. 90/21/SU-HD din 26.05.2021 emis de Inspectoratul pentru Situații de Urgență „Iancu de Hunedoara” al Județului Hunedoara; Aviz de amplasament favorabil condiționat nr.31/12.04.2021 emis de C.N.T.E.E. Transelectrica S.A.; taxa RUR; Plan de situație vizat OCPI nr.16030/2021 însoțit de procesul verbal de recepție nr.459/2021; Declarație autenticată nr. 1686/22.06.2021 la B.I.N. Ștef Ovidiu Ioan dată de către: Popa Mircea Vasile, Paglioli Carlo (prin traducătorul autorizat Crișan Dan Eugen), Vilciu Ovidiu (reprezentat de mandatarul Vilciu Vlad), în calitate de coproprietari ai terenului înscris în CF Nr. 71708,

cadastral 71708, cu suprafața de 882 mp privind acordul de folosire împreună, a acestui teren, ca drum de acces pentru parcelele deținute de fiecare în împrejurimi.

A fost emis Avizul Arhitectului Șef nr.25/71592/12.07.2021, în baza Punctului de vedere al Compartimentului Urbanism, amenajarea teritoriului, autorizații construcții nr.71313/12.07.2021, întocmit de reprezentantul Compartimentului Urbanism, amenajarea teritoriului, autorizații construcții.

Perioada de valabilitate a Planului Urbanistic de Detaliu este de 3 ani.

5. Baza legală:

- Legea nr. 50/1991, republicată în 2004, cu completările și modificările ulterioare
- Legea privind amenajarea teritoriului și urbanismul nr.350/2001; cu completările și modif. ulter.
- În temeiul art.129 alin.2 lit."c" și alin.6 lit."c" precum și al art.139 alin.3. lit."e" din Ordonanța de urgență a Guvernului nr.57/2019 privind Codul administrativ, cu modificările și completările ulterioare;
- Planul Urbanistic General al municipiului Deva și Regulamentul aferent, aprobat cu Hotărârea Consiliului Local nr.223/1999, prelungit cu Hotărârea Consiliului Local nr. 438/2015 și modificat cu Hotărârea Consiliului Local nr. 111/2016, modificată cu HCL nr.490/2018.

Arhitect șef,
Ionescu Mihai Marian

Șef Serviciu M.C.U
Fântână Mihai – Sergiu

Întocmit,
Igreț Irina Ana

NDY