

Cod verificare



100116295816

EXTRAS DE PLAN CADASTRAL

pentru imobilul cu IE **66888**, UAT Deva / HUNEDOARA,
 Loc. Deva, Str. Petru Rares, Nr. 33A

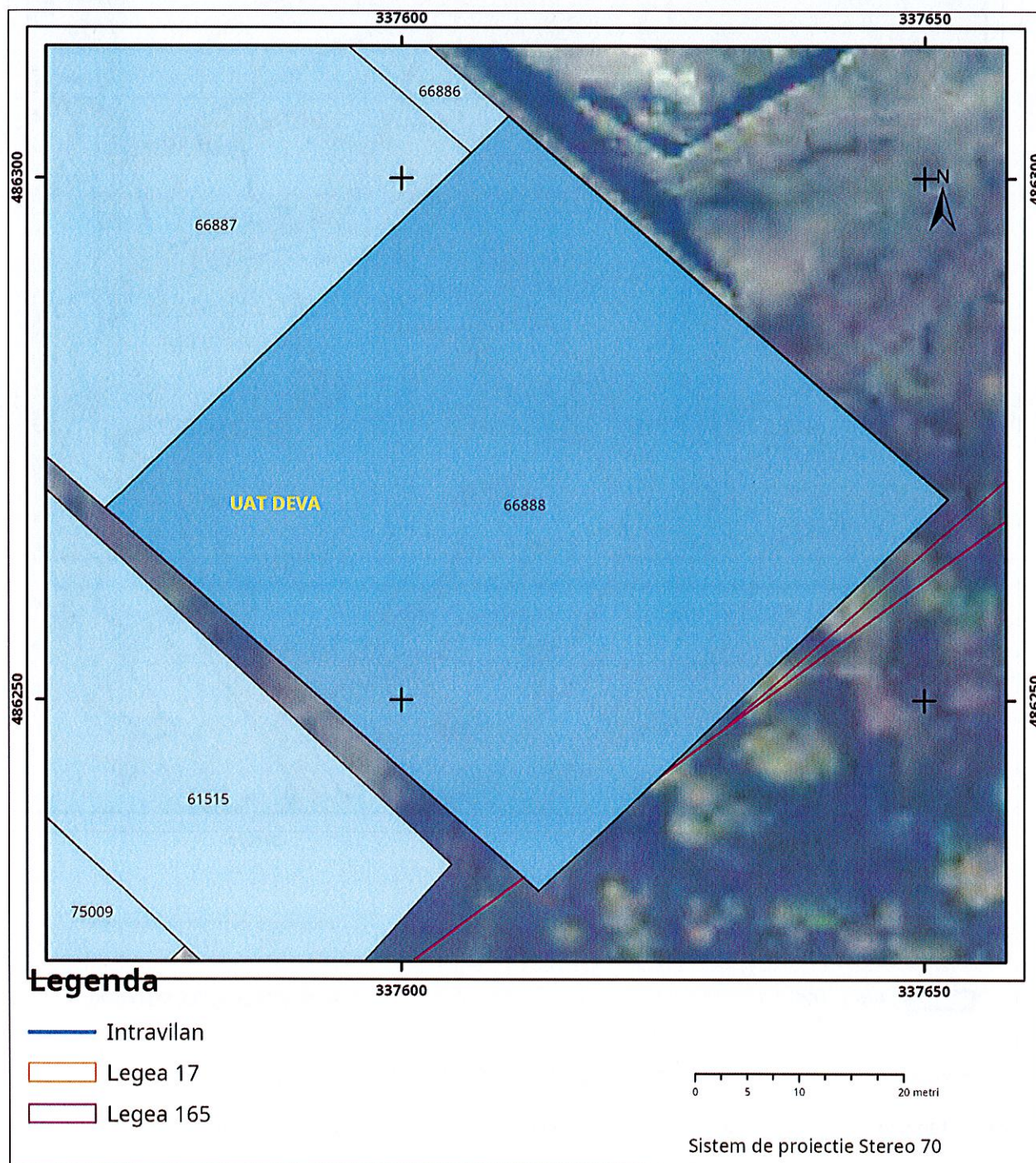
Nr.cerere	26464
Ziua	06
Luna	06
Anul	2022

Teren: 2.994 mp

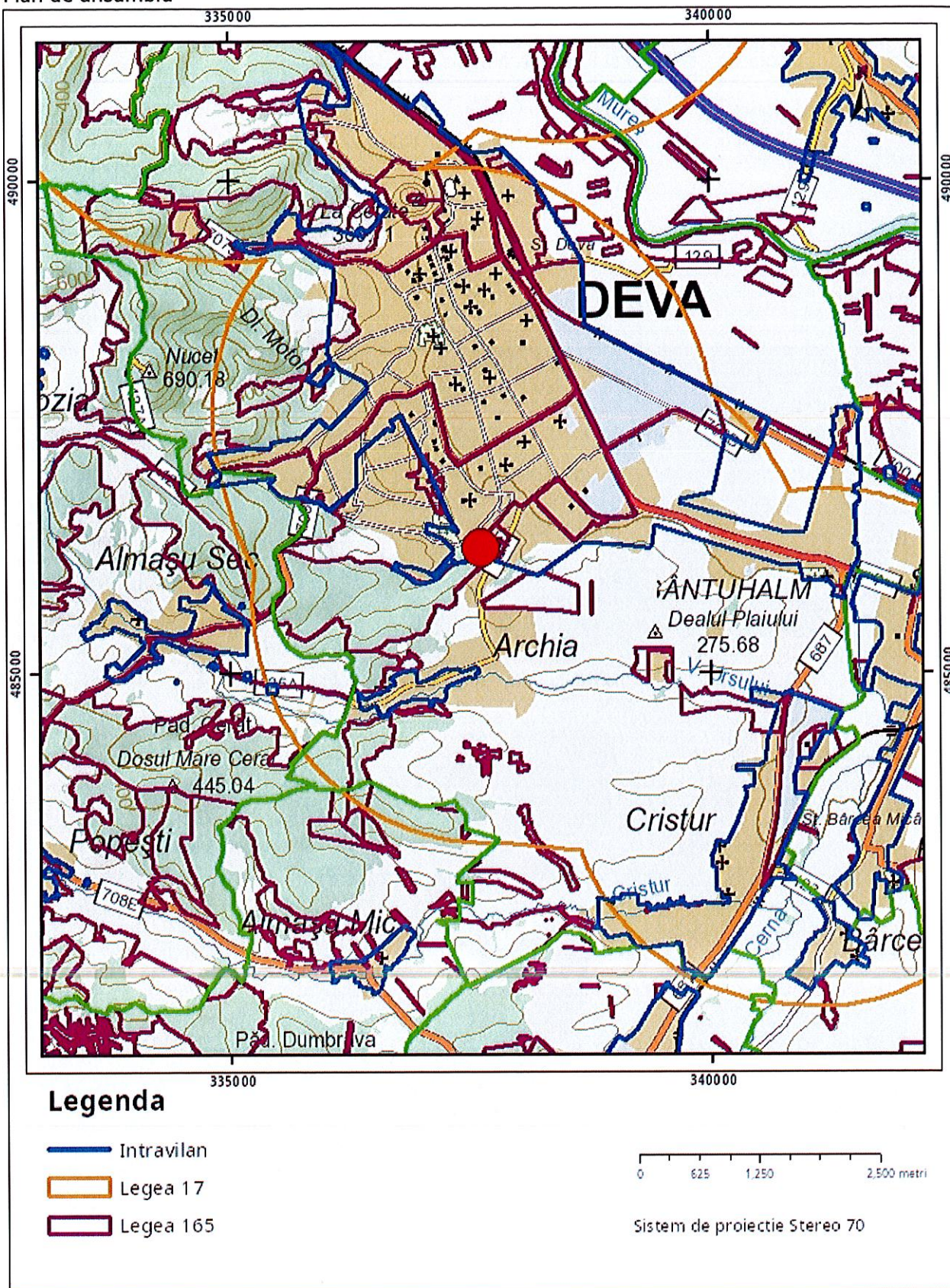
Teren: Intravilan

Categoria de folosinta(mp): Arabil 2994mp

Plan detaliu



Plan de ansamblu



Sarcini tehnice (intersectii cu limitele legilor speciale)
 Legea 17, Art. 3 □

Semnat electronic

Ultima actualizare a geometriei: 21-11-2011
 Data și ora generării: 06-06-2022 09:18

Cod verificare



100116295815

EXTRAS DE PLAN CADASTRAL

pentru imobilul cu IE **66887**, UAT Deva / HUNEDOARA,
Loc. Deva

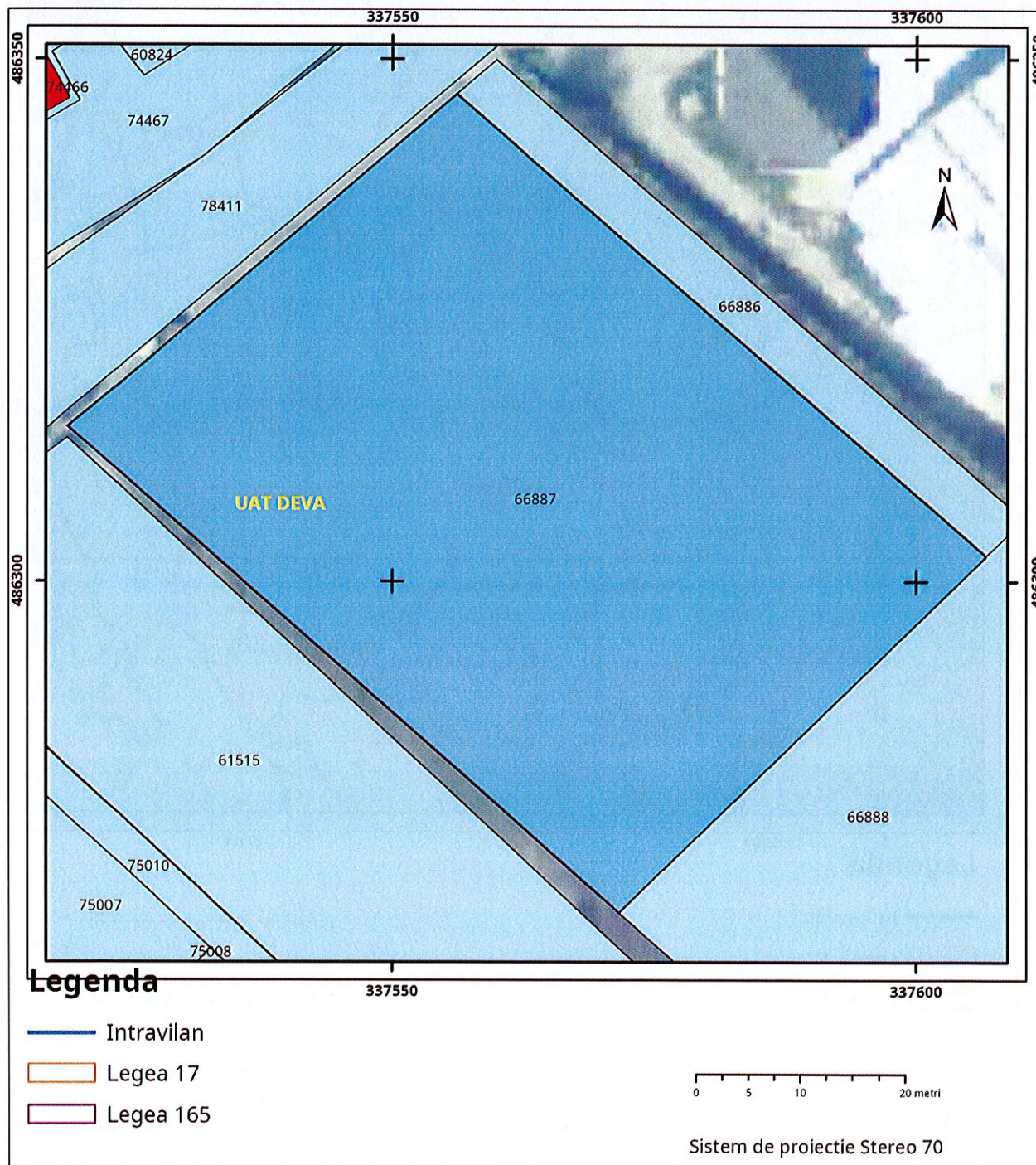
Nr.cerere	26463
Ziua	06
Luna	06
Anul	2022

Teren: 3.329 mp

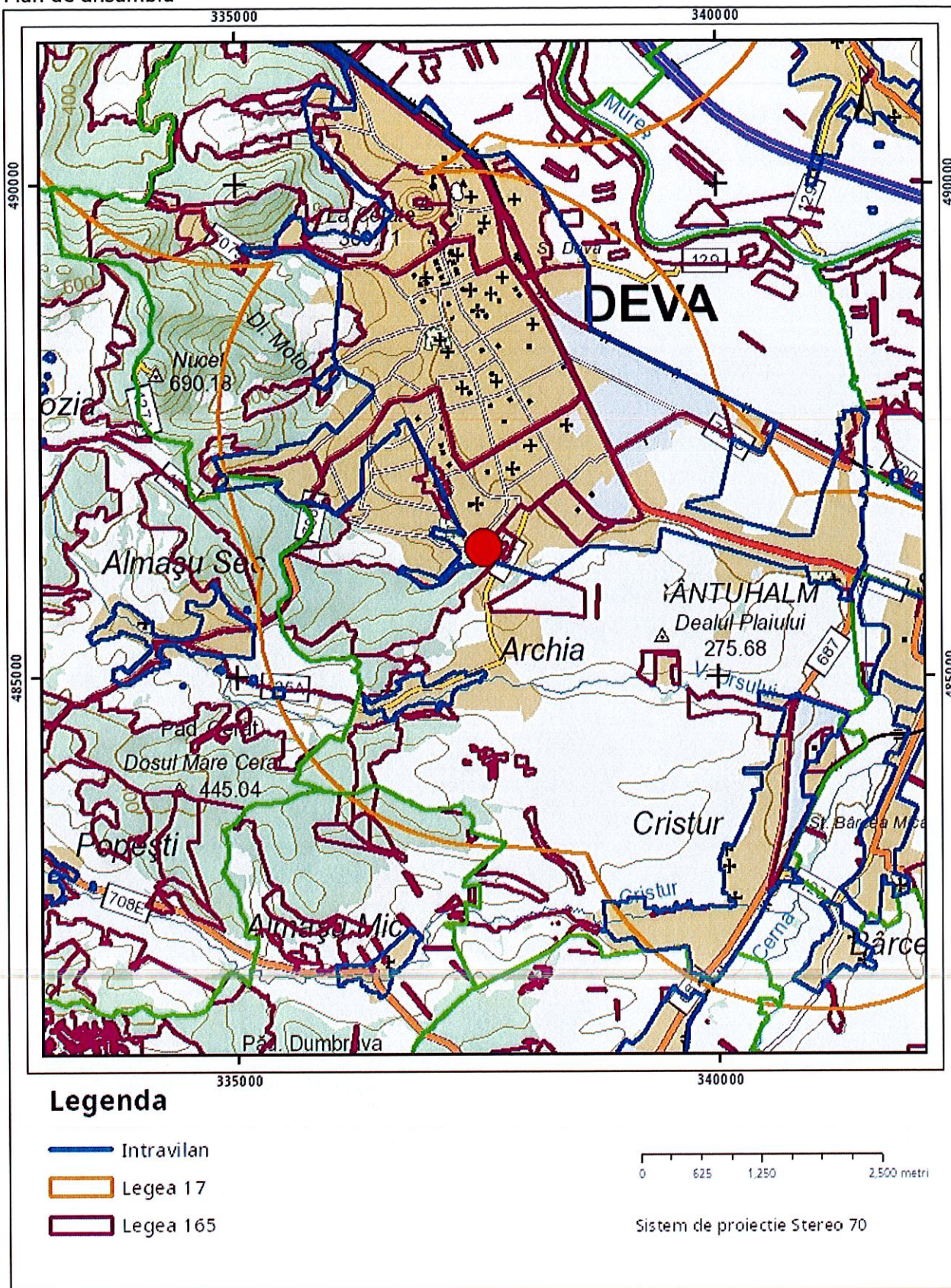
Teren: Intravilan

Categoria de folosinta(mp): Arabil 3329mp

Plan detaliu



Plan de ansamblu



Sarcini tehnice (intersectii cu limitele legilor speciale)
Legea 17, Art. 3 □

Semnat electronic

Ultima actualizare a geometriei: 21-11-2011
Data și ora generării: 06-06-2022 09:18

Cod verificare



100116295818

EXTRAS DE PLAN CADASTRAL

pentru imobilul cu IE **66886**, UAT Deva / HUNEDOARA,
Loc. Deva

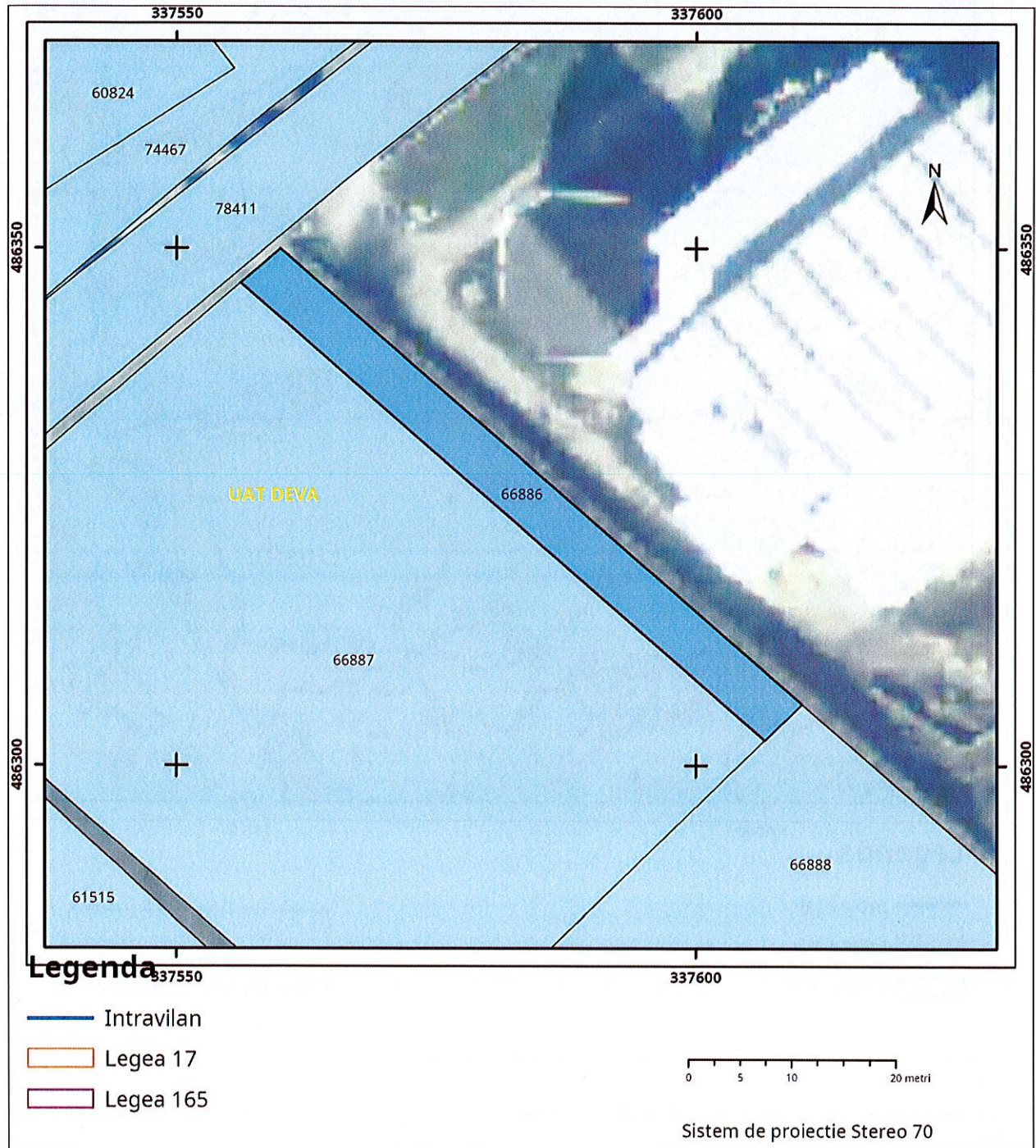
Nr.cerere	26462
Ziua	06
Luna	06
Anul	2022

Teren: 335 mp

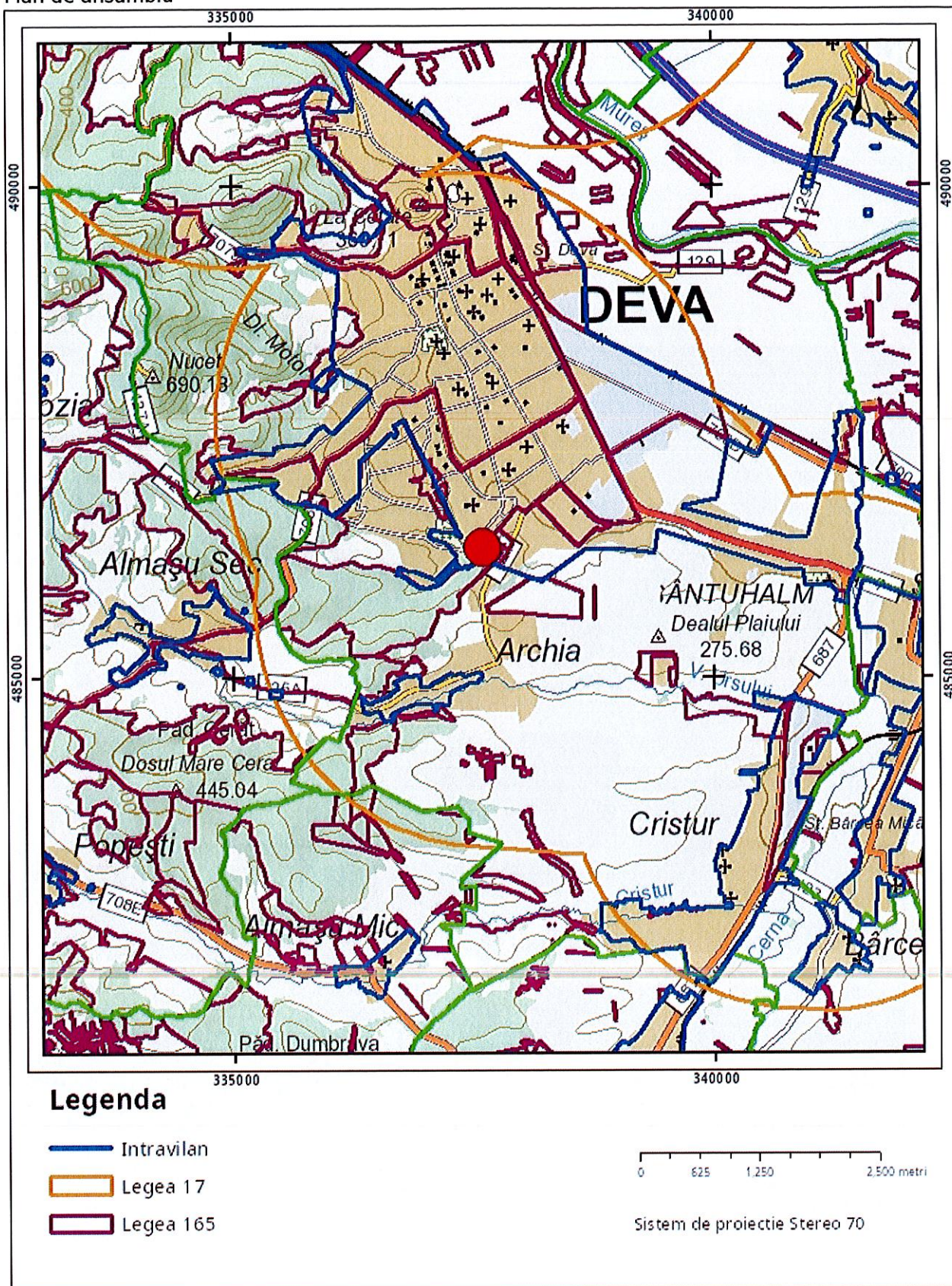
Teren: Intravilan

Categoria de folosinta(mp): Arabil 335mp

Plan detaliu



Plan de ansamblu



Sarcini tehnice (intersecții cu limitele legilor speciale)
Legea 17, Art. 3 □

Semnat electronic

Ultima actualizare a geometriei: 21-11-2011
Data și ora generării: 06-06-2022 09:18