

*VOLUMUL II. REGULAMENT LOCAL DE URBANISM PROIECT NR. 1163
PROIECTANT S.C. C&M GEPROTIM S.R.L. BRAD*

P.U.Z.: LOCUINTA FAMILIALA, IMPREJMUIRE SI
RACORDURI LA UTILITATI
Mun.Deva, str.Zavoi, nr.56, jud. Hunedoara
IMOBIL:C.F. nr. 77803, nr.topo. 77803

BENEFICIAR: KASLER KINGA
Mun.Deva, Aleea Crinilor, bl.E12, sc.1, et.3, ap.12, jud. HD

CAP. I. BAZA LEGALA

La baza elaborarii Regulamentului local de urbanism pentru zona aferenta, stau in principal urmatoarele legi si normative de aplicare:

- Legea nr.350/2001 privind urbanismul si amenajarea teritoriala, cu modificarile si completarile ulterioare;
- Legea nr.18/1991 privind fondul funciar, republicata, cu modificarile si completarile ulterioare;
- Legea nr.215/2001 privind administratia publica locala, republicata, cu modificarile si completarile ulterioare;
- Legea nr.10/1995 privind calitatea in constructii, cu modificarile ulterioare;
- Legea nr.7/1996 privind cadastrul si publicitatea imobiliara, cu modificarile si completarile ulterioare;
- Legea nr.137/1995 privind protectia mediului, republicata, cu modificarile si completarile ulterioare;
- O.G. nr.43/1998 cu modificarile si completarile ulterioare privind regimul juridic al drumurilor;
- Legea nr.84/1996 privind imbunatatirile funciare;
- H.G.525/1996 privind Regulamentul general de urbanism, republicata, cu modificarile si completarile ulterioare;
- Continut cadru al Regulamentului local de urbanism aprobat prin O.M.L.P.A.T. nr.21/N/2000.

In cadrul Regulamentului Local de Urbanism se preiau toate prevederile cuprinse in documentatiile de urbanism si amenajarea teritoriului aprobate conform legii, intocmite anterior P.U.Z.

- Planul urbanistic general al mun.Deva si aprobat prin HCL nr.223/1999, prelungit cu HCL nr.438/2015, modificat cu HCL nr.111/2016, modificat cu HCL nr.490/2018

Intocmirea documentatiei s-a realizat in baza studiului de fundamentare privind: situatia juridica a terenului, plan de amplasament si delimitare a corpului de proprietate- ridicarea topografica.

Regulamentul local de urbanism s-a elaborat ulterior P.U.Z.-ului pentru zona studiata si explicitaaza, detaliand continutul acestuia, sub forma de prescriptie si recomandari in vederea aplicarii lor.


CAP. II. UTILIZAREA FUNCTIONALA

art.1. Functiunea dominanta a zonei – Zona pentru locuit.

art.2. Utilizari permise – constructii ce prezinta omogenitate functionala cu unitati din aceeasi categorie (functiuni complementare) conform art.14 din RGU, anexa 1 si 2.

Profil functional admis: – constructii de locuinte, anexe pentru constructii de locuinte, cai de acces pietonale si carosabile, parcaje, spatii verzi, plantatii de protectie, plantatii decorative.

art.3. Utilizari permise cu conditii – pentru orice fel de constructie se va solicita in mod obligatoriu, indicarea pe planul care insoteste cererea pentru autorizatie de construire, a modului de trasare a spatiilor ramase libere in mod special a celor vizibile de pe zonele de circulatie publica;



Pentru realizarea unor constructii cu inaltimea mai mare de P+1E se va intocmi un studiu volumetric cuprinzand desfasurari ale frontului construit existent care sa justifice regimul de inaltime.

art.4. Interdictii temporare – nu sunt.

art.5. Interdictii definitive – constructiile si amenajarile incompatibile cu functiunea dominanta;

- constructiile care prin conformare, volumetrie, aspect exterior ce intra in contradictie cu aspectul general al zonei;
- orice fel de lucrari sau tipuri de exploatare a terenului care pot duce la degradarea peisajului, disparitia vegetatiei, poluarea aerului, apei, solului;
- constructii amplasate in cadrul zonelor de interes general, generand situatii conflictuale in ceea ce priveste intimitatea locuirii sezoniere, cu predilectie in perioada verii si a sfarsitului de saptamana;
- activitati industriale, agricole sau de alte tipuri ce nu sunt legate direct de cele permise in zona;

CAP. III. CONDITII DE AMPLASARE SI CONFORMARE A CONSTRUCTIILOR

3.1. Reguli de amplasare si retrageri minime obligatorii

art.6. Orientarea fata de punctele cardinale

- se va tine seama de art. 17 R.G.U. si Anexa nr.3 pct. 3.3.
- in mod special, constructiile de locuinte trebuie amplasate astfel incat toate incaperile de locuit sa fie luminate cel putin o ora si jumătate la solstitiul de iarna. Se recomanda evitarea orientarii spre nord a dormitoarelor.

art.7. Amplasarea fata de drumurile publice

- conform prevederilor art. 18 din RGU si Ordonanta nr.43/1997 privind regimul drumurilor, republicata, cu modificarile si completarile ulterioare;
- orice constructie sau amenajare adiacenta drumurilor publice se face pe baza planului urbanistic zonal, cu respectarea conditiilor impuse de O.G. nr.43/1998 cu modificarile si completarile ulterioare privind regimul juridic al drumurilor;
- toate constructiile si amenajarile amplasate in zonele de protectie ale drumurilor publice trebuie sa respecte prescriptiile tehnice, reglementarile urbanistice privind functionalitatea, sistemul constructiv, asigurarea acceselor carosabile, pietonale si rezolvarea parcajelor aferente, precum si evitarea riscurilor tehnologice de constructie si exploatare;
- zonele de protectie sunt suprafetele de teren situate de o parte si de alta a zonelor de siguranta, necesare protectiei si dezvoltarii viitoare a drumului. Pentru drumurile locale nu se impun restrictii;
- zonele de siguranta sunt suprafetele de teren situate de o parte si de alta a amprizei drumului, destinate exclusiv pentru semnalizarea rutiera, plantatie rutiera sau pentru alte scopuri legate de intretinerea si exploatarea drumului sau pentru protectia circulatiei;
- zonele de siguranta ale drumurilor sunt cuprinse de la limita exterioara a amprizei drumului pana la: 1,50 m de la marginea exterioara a santurilor, pentru drumuri situate la nivelul terenului; 2,00 m de la piciorul taluzului, pentru drumuri in rambleu; 3,00 m de la marginea de sus a taluzului, pentru drumuri in debleu pana la 5,00 m;

art.8. Amplasarea fata de aliniament

- conform. Art. 23 din RGU
- cladirile vor fi amplasate la limita aliniamentului sau retrase fata de acesta cu conditia ca inaltimea cladirii sa nu depaseasca distanta masurata pe orizontala din orice punct al cladirii fata de cel mai apropiat punct al aliniamentului opus;
- in sensul prezentului Regulament, prin aliniament se intelege limita dintre domeniul privat si domeniul public constituit din strada, trotuar si spatiul verde de folosinta si utilitate publica precum si aliniamentul stabilit prin plansa propuneri – reglementari la constructiile propuse;



– se recomanda ca la fiecare situatie in parte sa se asigure coerenta fronturilor construite prin luarea in considerare a situatiei vecinilor imediati si a caracterului general al asezarii de locuit;

– cladirile vor fi retrase fata de aliniament in urmatoarele conditii de exceptie: retrageri la intersectii pentru asigurarea vizibilitatii; inaltimea cladirii depaseste distanta masurata pe orizontala fata de cel mai apropiat punct al aliniamentului opus.

art.9. Amplasarea in interiorul parcelei

– conform RGU art.24 si Regulilor de baza cuprinse in RLU;

– in cazul in care amplasarea constructiei ridica probleme, se vor aplica prevederile Codului Civil. Distanța minima obligatorie fata de limitele parcelei, servitutea de picatura este de 0.90 m. Servitutea de vedere este o limitare a dreptului de proprietate constand din obligatia de a pastra o distanta de 2.00 m intre fatada cu ferestre sau balcoane ale cladirilor si limita proprietatii invecinate;

– pentru toate cladirile se impune o distanta minima obligatorie fata de limitele parcelei egala cu jumatate din inaltimea la cornisa a cladirii, dar nu mai puțin de 3,00 m;

– in cazul construirii mai multor corpuri de cladire pe aceeasi parcela, distantele minime dintre acestea vor fi egale cu jumatate din inaltimea la cornisa, dar nu mai puțin de 3,00 m;

– se recomanda sa nu se mai admita situatiile de aparitie a unor calcane, atat din considerente de ridicare a calitatii imaginii urbane, cat si de economisire a energiei prin diminuarea pierderilor de caldura;

– in relatie cu limitele laterale ale parcelei, constructiile pot fi amplasate astfel:

- in regim inchis (insiruite, cuplate la ambele laturi la calcan cu constructiile invecinate) parcele de 8,0 m minim ;
- in regim cuplat (alipite la calcan pe una din limitele laterale ale parcelei) parcela de 12,0 m minim;
- in regim izolat (cu retrageri fata de vecinatati) parcela de 12,0 m latime minim;

– prevederile art.24 din RGU se refera la toate constructiile principale aflate pe suprafata parcelei. Retragerile impuse se bazeaza pe prevederile Codului Civil si pe cele cuprinse in normele de protectie contra incendiilor. Ele au caracter minimal si vor fi completate de norme locale pentru realizarea urmatoarelor cerinte de asigurare a confortului urban:

- asigurarea respectarii normelor de insorire si iluminat natural;
- respectarea conditiilor generale de protectie contra incendiilor, prin asigurarea accesului vehiculelor sau formatiunilor de pompieri.

– amplasarea constructiilor in zona liniilor electrice de inalta tensiune se va face numai cu avizul ENEL, chiar daca constructiile se realizeaza in intravilan, pe terenuri proprietate privata;

– amplasarea cladirii propuse se va face la distanta de 6,00 m fata de limita de proprietate front stradal, respectiv la distanta de 2,80 m fata de limita de proprietate laterala dreapta.

3.2. *Reguli cu privire la asigurarea acceselor obligatorii*

art.10. Accese carosabile


– conform art.25 din R.G.U. anexa nr. 4, pct.4.4 si Cod civil art.617, 618;

– caracteristicile acceselor la drumurile publice trebuie sa permita interventia mijloacelor de stingere a incendiilor. Accesele carosabile trebuie pastrate libere in permanenta fara sa fie obstructionate de semnalizari, imprejmui, etc. In cazul in care nu se pot respecta aceste conditii, se va solicita avizul Unitatii teritoriale de pompieri si se vor respecta conditiile impuse de aceasta;

art.11. Accese pietonale

– conform art.26 din R.G.U.si Codul civil art.617, 618;

– prin accese pietonale se inteleg caile de acces pentru pietoni care pot fi: trotuare, strazi pietonale, pietonale precum si orice cale de acces pe terenuri proprietate publica sau private, grevate de servitutea de trecere publica, potrivit legii sau obiceiului;



- codul civil prevede ca proprietarul al carui teren este infundat si nu are iesire la calea publica, situatie care poate fi des intalnita in cazul parcelelor incorect facute in adancime, poate solicita pe cale legala o trecere prin lotul vecinului sau. Servitutea de trecere trebuie facuta astfel incat sa pricinuiasca cat mai putin paguba proprietarului terenului de la strada.
- accesele pietonale propuse vor avea o latime de 2,80 m – 3,50 m.

3.3.Reguli cu privire la echiparea tehnico edilitara

art.12. Racordarea la retelele tehnico-edilitare existente

- conform art.27 si 28 din R.G.U.si Codul civil art. 621;
- in prezent zona beneficiaza de echipare in ceea ce priveste alimentarea cu apa,energie electrica, telefonizarea si canalizarea;
- extinderile de retele sau marire de capacitate a retelelor edilitare publice se realizeaza si se suporta de catre investitor, in intregime, in conditiile contractelor incheiate cu administratorii retelelor de utilitati publice;

art.13. Realizarea de retele si instalatii tehnico-edilitare

Retele de apa potabila

- alimentarea cu apa se va face prin racordarea la reseaua publica de alimentare cu apa.

Canalizarea apelor uzate

- evacuarea apelor uzate se va face prin racordarea la reseaua publica de canalizare.
- orice amenajare realizata pe un teren trebuie rezolvata in asa fel incat sa nu reprezinte un obstacol pentru scurgerea apelor pluviale.

Retele de energie electrica si telefonie

- instalatiile trebuie sa permita racordul la retelele existente. Instalatiile de alimentare si punctele de racord vor fi concepute in asa fel incat sa nu aduca prejudicii aspectului arhitectural al constructiei sau zonei inconjuratoare;

Retele termice

- Centrala termica va fi inglobata in fiecare cladire, conceputa in asa fel incat sa nu aduca prejudicii aspectului arhitectural al zonei inconjuratoare. Alimentarea acesteia se va face cu energie electrica. La amplasarea instalatiilor de incalzire se vor respecta normele si conditiile tehnice de utilizare si functionare, cu respectarea legislatiei specifice in vigoare.


art.14. Proprietatea publica asupra retelelor tehnico-edilitare

- conform art. 29 din R.G.U.
- extinderile de retele sau de marire de capacitate a retelelor edilitare publice se realizeaza si se suporta de catre investitor, in intregime, in conditiile contractelor incheiate cu societatile furnizoare de servicii de profil;
- dupa executarea retelelor edilitare, statul juridic al acestora se va reglementa, respectiv toate retelele de apa, canalizare, electricitate, telefonie, drumurile sau alte unitati aflate in serviciul public, devin proprietate a societatilor de profil sau al municipiului Deva, daca legea nu dispune altfel. Fac exceptie retelele edilitare si drumurile situate pe parcele proprietate privata a unor persoane fizice sau juridice, aflate in serviciul exclusiv al acestora, asigurand legatura de la punctul de racordare cu retele publice, pana la bransamentele si racordurile cladirilor situate pe parcelele respective. Ele pot constitui proprietate privata daca sunt finantate in totalitate de investitorii interesati, iar autoritatea administratiei publice locale stabileste ca nu se justifica utilizarea publica mentionata.

3.4.Reguli cu privire la forma si dimensiunile terenului

art.15. Parcelarea

- conform art.30 din RGU;
- parcelarea este operatia de divizare a unei suprafete de teren de minim 4 parcele alaturate, construibile in conditiile prevazute de prezentul articol. Pentru un numar mai mic de 12 parcele



se poate autoriza realizarea parcelarii cu conditia executarii unor solutii de echipare individuale, care sa respecte normale legale de igiena si protectie a mediului.

– autorizarea executarii parcelarilor este permisa cu respectarea urmatoarelor conditii, cumulativ pentru fiecare parcela in parte:

- sa aiba asigurat accesul la drumul public;
 - adancimea parcelei va fi mai mare sau cel putin egala cu latimea parcelei.
- in zonele unde lipsa echiparii cu retele de apa si canalizare conduce la adoptarea unor solutii locale, parcelele vor avea suprafata si largimea frontului de strada marite.
- terenul beneficiarului nu necesita parcelare.

art.16.Inaltimea constructiilor:

- se vor respecta art.31 din RGU.
- regimul de inaltime al constructiilor propuse este conditionat de ratiuni functionale, de incadrare urbanistica in zona sau de marcarea unor puncte de interes in zona si nu va depasi P+1E nivele.
- H max.cornisa: + 4.00 m, H max. coama: + 8.00 m.

art.17.Aspectul exterior al constructiilor

- conform art.32 din RGU;
- aspectul exterior al constructiilor determina specificul zonei de constructii de cult si influenteaza calitatea peisajului;
- conform volumetriei, proportiilor si relieful fatadei se vor referi la:
 - conformarea volumetriei, (raport plin-gol, proportii goluri, linii de forta verticale si orizontale);
 - proportii si tratare arhitecturala (raport plin-gol, linii verticale si orizontale de forta, tratarea corpurilor pe functiuni);
 - fatadele laterale si posterioare ale cladirilor trebuie tratate la acelasi nivel calitativ ca si cele principale si in armonie cu acestea;
 - evitarea detaliilor cu decoratii in exces, evitarea elementelor fara rol functional si a imitatiilor stilistice;
 - se vor evita materialele nerecomandate pentru sanatatea oamenilor (azbociment, beton cu zgura)

art.18. Procentul de ocupare al terenului

- conform RGU, art.15 si Anexa nr.2;
- coeficientul de utilizare al terenului exprima raportul dintre suprafetele adunate ale tuturor nivelelor (suprafata desfasurata) si totalul suprafetei terenului considerat;
- pentru zona studiata, procentul de ocupare al terenului va fi de maxim 35 %.
- POT instituit prin PUZ 31,67 %, CUT 0,6.


3.5.Reguli cu privire la amplasarea de parcaje, spatii verzi, imprejurimi

art.19.Parcaje

- se vor respecta prevederile art. 33 si Anexa 5 din R.G.U. pct. 5.4. precum si Ghidul aferent;
- autorizarea executarii constructiilor care prin destinatie necesita locuri de parcare, se face numai daca exista posibilitatea realizarii parcajelor aferente, in afara domeniului public;
- suprafetele parcajelor se determina in functie de destinatia si de capacitatea constructiei.
- se propune 1 loc de parcare.

art.20. Spatii verzi

- se vor respecta prevederile art. 34 si anexei 6 din R.G.U.
- in cadrul bilantului teritorial se considera zona verde numai suprafata ce depaseste 500 mp si are o latura de 15 m;
- arborii existenti vor fi pastrati in totalitate. Constructiile trebuie sa fie amplasate in asa fel incat sa respecte plantatiile existente;



– amenajarea spațiilor plantate se va face pe principii ecologice, prin recurgerea la vegetație perena pentru asigurarea costurilor de întreținere reduse și pentru a favoriza ecosistemele locale.

art.21. Imprejmuire

- se vor respecta prevederile art 35 din RGU și precizările din Ghid;
- se va urmări respectarea catorva reguli generale:
 - în cazul construcțiilor retrase din aliniament și în interiorul parcelei cum este cazul actual, se recomandă garduri cu partea inferioară plină de 0,60 m iar cea superioară până la 1,80 m transparentă dublată la interior cu un gard viu;
 - se pot adopta soluții cu împrejmuiri cu folosirea de jardiniere, banchete, panouri publicitare, etc;
 - se interzice folosirea sarmei ghimpate, a cioburilor de sticlă
- împrejmuirile nu trebuie să intre în contradicție cu aspectul general al zonei, degradând valorile acceptate ale arhitecturii și urbanismului, cât și valoarea peisajului valurit;
- în condițiile prezentului Regulament, este permisă autorizarea următoarelor categorii de împrejmuiri:
 - împrejmuiri opace, necesare pentru protecția împotriva intruziunilor, separarea unor servicii funcționale, asigurarea protecției vizuale (între vecinătăți), cu înălțime până la 1.80 m;
 - împrejmuiri transparente, decorative sau gard viu, necesare delimitării parcelelor și/sau integrarea clădirilor în caracterul străzilor sau ansamblurilor urbanistice
 - împrejmuirile cu caracter temporar, care se aprobă în cazul organizării de șantier pe parcursul executării unor lucrări.

3.6. Reguli cu privire la protecția mediului

art.22. Protecția calității factorilor de mediu

- amplasarea construcțiilor se va face cu aplicarea tuturor normativelor în vigoare privind protecția factorilor de mediu. Vor fi interzise în zona activităților industriale, civile sau de orice natură susceptibile de a polua aerul, apa sau solul;
- construcțiile anexe care prin natura funcțiilor și echipamentelor pe care le adapostesc, sunt provocatoare de zgomot, trepidatii, noxe, mirosuri, se vor integra prin măsurile luate la nivelele de zgomot, trepidatii etc. admise de legislația sanitară O.M.536/1997 și de mediu pentru zone de construcții de cult și funcțiuni complementare ;
- se vor realiza plantațiile de protecție acolo unde sunt prevăzute în documentație sau acolo unde realizarea unor funcțiuni o cer.

art.23. Gestionarea deșeurilor

- colectarea deșeurilor și gunoierului se va face separat în funcție de natura materialelor ce le compun: celuloză, metal, sticlă, mase plastice sau resturi menajere, folosindu-se pentru depozitare Europubele, care vor fi ridicate de două ori pe săptămână de către furnizorul de servicii autorizat.

Intocmit:
arh. Cornel Cring