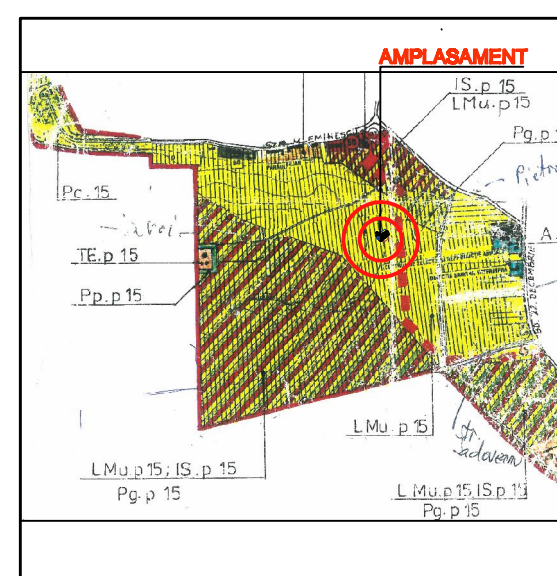
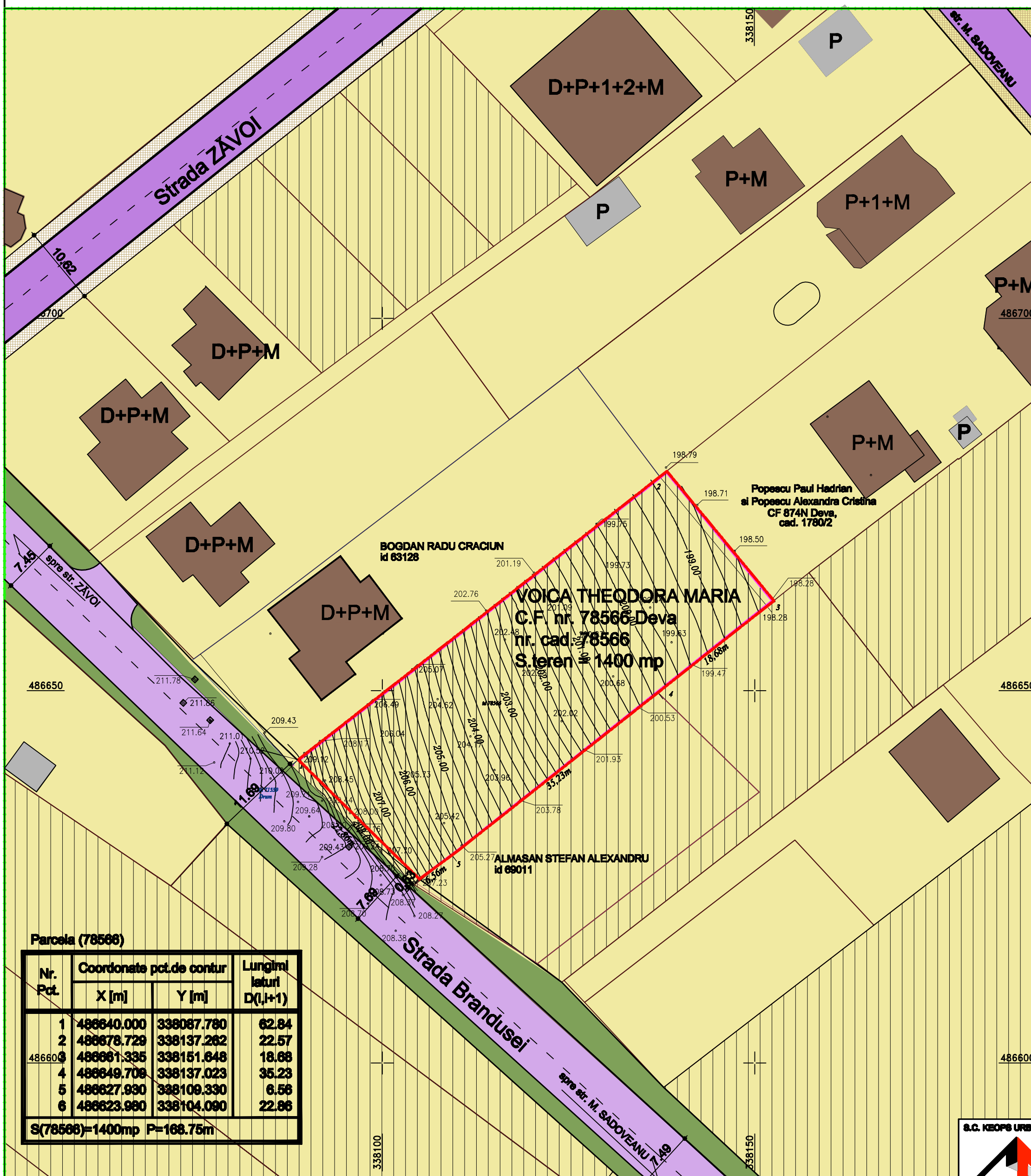
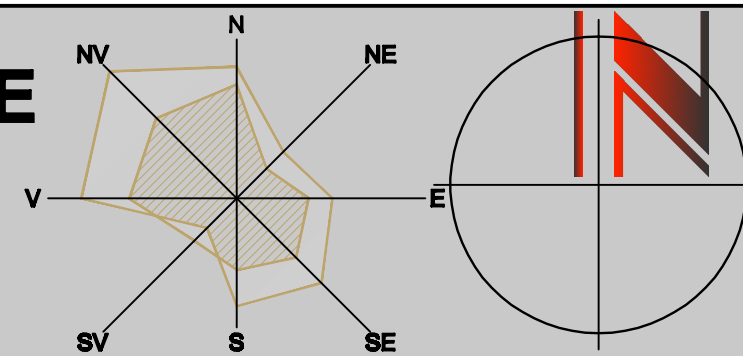


# PLAN URBANISTIC DE DETALIU LOCUIŢĂ FAMILIALĂ ŞI ÎMPREJMUIRE SPRE FRONTUL STRADAL Municipiul Deva, strada BRÂNDUŞEI, nr.19

## ANALIZA SITUAŢIEI EXISTENTE



Extras P.U.G. Deva/1000

PLAN DE ÎNCADRARE ÎN LOCALITATE

## LEGENDĂ

### LIMITE

- LIMITA TERENULUI ÎN STUDIU
- LIMITE DE PARCELE
- LIMITA TERENULUI PROPRIETATE VOICA THEODORA MARIA, C.F. nr. 78566 Deva, nr. cad. 78566, S.teren = 1400 mp

### FOLOSINŢA TERENURILOR

ZONĂ LOCUIRE, conform PUG, UTR 15 Subzona funcţ. LMup15 sau doc. de urbanism aprobate - LOCUINŢE INDIVIDUALE P- P+2

CONSTRUCTII EXISTENTE - LOCUINŢE

CONSTRUCTII EXISTENTE - ANEXE

### DRUMURI

STRADA BRÂNDUŞEI/ (PĂMÂNT BĂTĂTORIT)

STRADA ZĂVOI/ M. SADOVEANU/ (ASFALT)

TROTUARE

### ZONE VERZI

ZONE VERZI ÎN ALINIAMENT

ÎMPREJMUIRE EXISTENTĂ (LIMITE LATERALE, POSTERIOARĂ)

### REGLEMENTĂRI EXISTENTE

INTERDICŢIE DE CONSTRUIRE PÂNĂ LA ÎNTOCMIREA UNEI DOCUMENTAŢII DE URBANISM

Parcela (78566)

Nr. Pct.	Coordonate pct.de contur		Lungimi laturi D(I,i+1)
	X [m]	Y [m]	
1	486640.000	338087.780	62.84
2	486678.729	338137.262	22.57
3	486661.335	338151.848	18.68
4	486649.708	338137.023	35.23
5	486627.930	338109.330	6.56
6	486623.980	338104.090	22.86
S(78566)=1400mp P=168.75m			

Sistem de proiectie STEREOGRAFIC 1970  
cota de referinta este Marea Neagra 1975

executant topo:  
ing. POP BOGDAN



Şef proiect: arb. KALAUZ K.	Beneficiara: VOICA THEODORA MARIA	Proiect. nr. 50/ 12.2021
Proiectat: arb. KALAUZ A.	Data: 02/22	Fază: P.U.D.
desenat: arb. LIVEZAN A.	Denumire proiect: LOCUINŢĂ FAMILIALĂ ŞI ÎMPREJMUIRE SPRE FRONTUL STRADAL.	Pl. nr. 02
	Scara: 1:500	Denumire planşă: ANALIZA SITUAŢIEI EXISTENTE