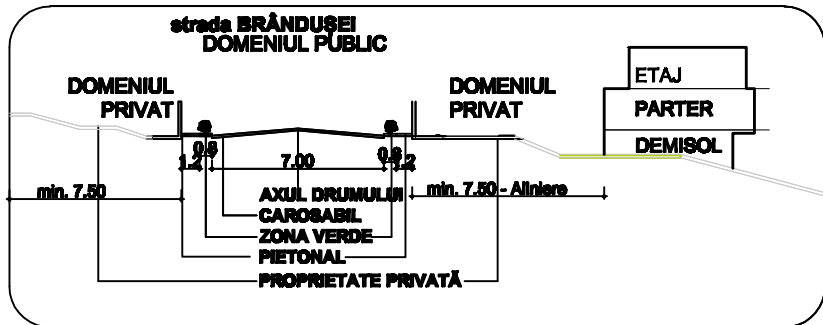
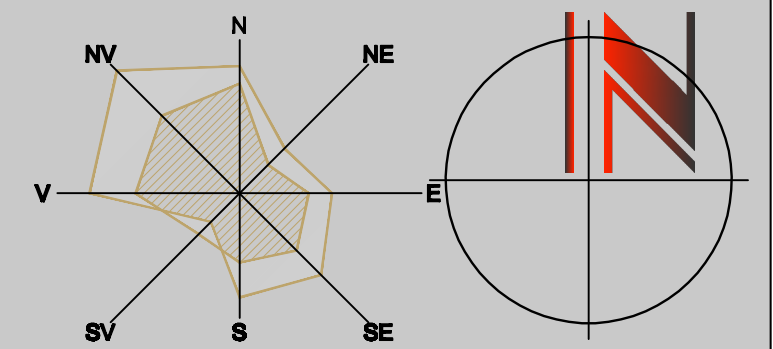


PLAN URBANISTIC DE DETALIU LOCUIŢĂ FAMILIALĂ ŞI ÎMPREJMUIRE SPRE FRONTUL STRADAL Municipiul Deva, strada BRÂNDUŞEI, nr.19

REGLEMENTĂRI EDILITARE



LEGENDĂ

LIMITE

- LIMITA TERENULUI ÎN STUDIU
- LIMITE DE PARCELE
- LIMITA TERENULUI PROPRIETATE VOICA THEODORA MARIA C.F. nr. 78566 Deva, nr. cad. 78566, S.teren = 1400 mp
- CONSTRUCTII EXISTENTE - LOCUINŢE
- CONSTRUCTII EXISTENTE - ANEXE
- LOCUINŢA FAMILIALĂ PROPUŞĂ ÎN REGIM DE ÎNALŢIME D+P+E

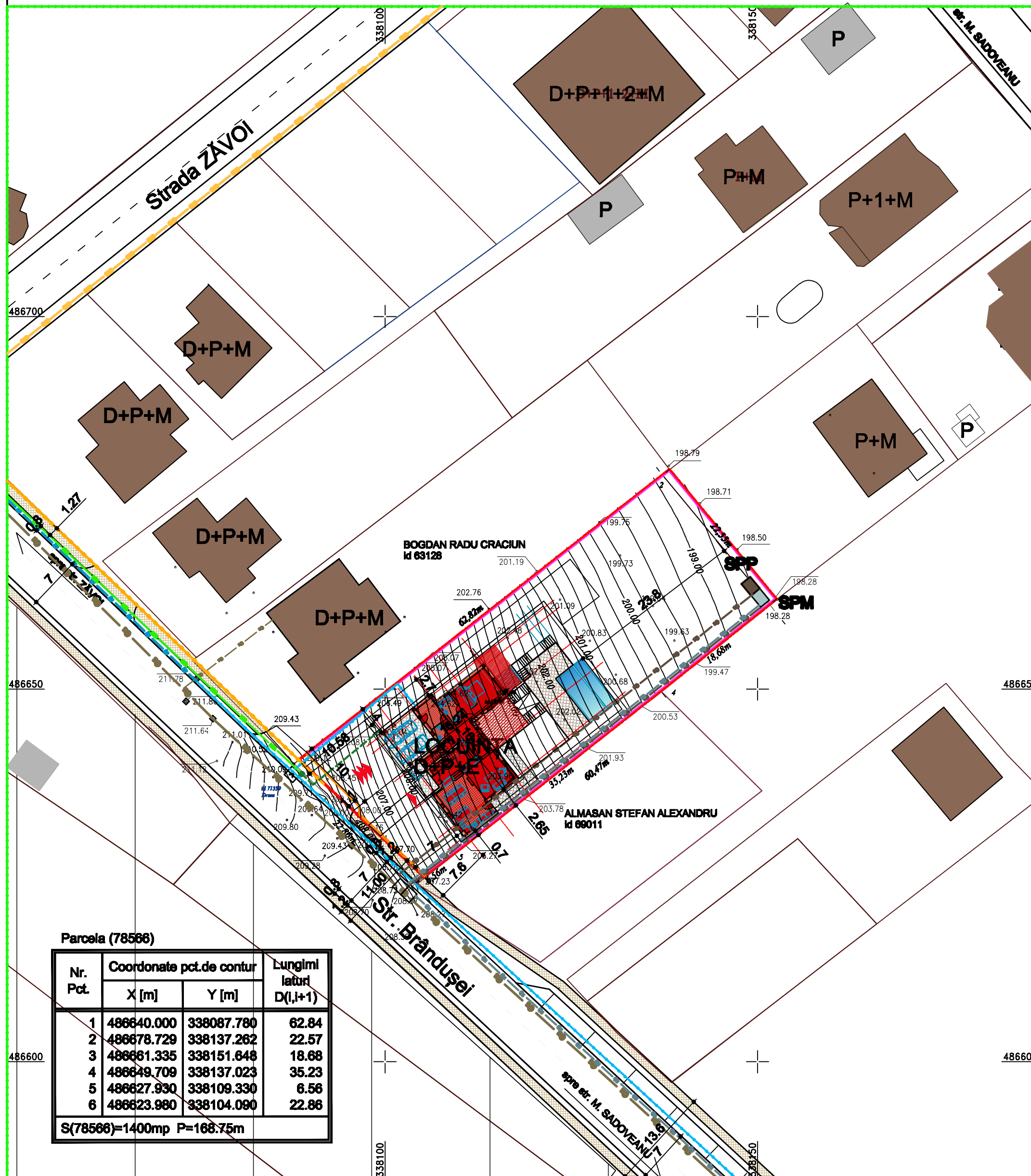
REŢELE EDILITARE EXISTENTE

- - - REŢEA ALIMENTARE CU ENERGIE ELECTRICĂ JT
- - - REŢEA ALIMENTARE CU APĂ RECE
- - - REŢEA CANALIZARE MENAJERĂ
- - - REŢEA ALIMENTARE CU GAZE NATURALE

EXTINDERI PROPUSE LA REŢELELE EDILITARE

- - - REŢEA ALIMENTARE CU APĂ RECE
- - - REŢEA CANALIZARE MENAJERĂ
- - - REŢEA CANALIZARE PLUVIALĂ
- - - REŢEA ALIMENTARE CU GAZE NATURALE
- - - REŢEA ALIMENTARE CU ENERGIE ELECTRICĂ

- A CĂMIN APĂ MENAJERĂ
- C CĂMIN CANALIZARE MENAJERĂ
- SPM STAŢIE POMPARE CANALIZARE MENAJERĂ
- SPP STAŢIE POMPARE CANALIZARE MENAJERĂ
- ↗ ACCES PIETONAL PROPUŞ
- ↘ ACCES CAROSABIL PROPUŞ
- ÎMPREJMUIRE EXISTENTĂ (LIMITE LATERALE, POSTERIOARĂ)
- ÎMPREJMUIRE PROPUŞĂ SPRE FRONTUL STRADAL



Parcela (78566)

Nr. Pct.	Coordonate pct.de contur		Lungimi laterale D(I,I+1)
	X [m]	Y [m]	
1	486640.000	338087.780	62.84
2	486678.729	338137.262	22.57
3	486661.335	338151.648	18.68
4	486649.709	338137.023	35.23
5	486627.930	338109.330	6.56
6	486623.980	338104.090	22.86

S(78566)=1400mp P=168.75m

Sistem de proiectie STEREOGRAFIC 1970
cota de referinta este Marea Neagra 1975

executant topo:
ing. POP BOGDAN

 S.C. KEOPS URBAN CONCEPT S.R.L. C.U.I. 34740642 J20/890/2015	Şef proiect: arh. KALAUZ K.	Beneficiara: VOICA THEODORA MARIA		Proiect. nr. SV 12.2021
	Proiectat: arh. KALAUZ A.	Data: 02/22	Denumire proiect: LOCUINŢĂ FAMILIALĂ ŞI ÎMPREJMUIRE SPRE FRONTUL STRADAL	
desenat: arh. LIVEZAN A.	Scara: 1:500	Denumire planşă: REGLEMENTĂRI EDILITARE		Pi. nr. 03.2