



HOTĂRÂREA

nr. 117 din 02.04.2024

pentru modificarea și completarea Hotărârii Consiliului local nr. 509/2016 privind aprobarea Registrului local al spațiilor verzi amplasate în intravilanul municipiului Deva, cu modificările și completările ulterioare

Analizând temeiurile juridice, respectiv:

Art.16 alin.1 din Anexa la Ordinul nr.1549/2008 privind aprobarea Normelor tehnice pentru elaborarea Registrului local al spațiilor verzi, din intravilanul localităților, cu modificările și completările ulterioare,

Art.12 alin.2, alin.5, art.16 alin.1 din Legea nr.24/2007 privind reglementarea și administrarea spațiilor verzi din intravilanul localităților, cu modificările și completările ulterioare,

Art.129 alin.2 lit."b", lit."c", alin.14 din Ordonanța de urgență a Guvernului nr.57/2019 privind Codul administrativ, cu modificările și completările ulterioare,

Ținând cont de:

Adresa Serviciului programe dezvoltare nr.28288/13.03.2024 prin care se solicită modificarea și completarea Hotărârii Consiliului local nr.509/2016, ca urmare a realizării obiectivului de investiție "Amenajare gradină urbană zona Zamfirescu",

Luând act de:

Proiectul de hotărâre nr.120/2024, Referatul de aprobare nr.120/2024 prezentat de Primarul municipiului Deva, domnul Nicolae - Florin Oancea, din care reiese necesitatea și oportunitatea adoptării unei hotărâri pentru modificarea și completarea Hotărârii Consiliului local nr.509/2016 privind aprobarea Registrului local al spațiilor verzi amplasate în intravilanul municipiului Deva, cu modificările și completările ulterioare,

Raportul Serviciului cadastru, fond funciar nr.35936/01.04.2024,

Avizul Comisiei pentru administrație publică locală, juridică, apărarea ordinii publice, respectarea drepturilor și a libertăților cetățenilor, agricultură nr.1531/82281/02.04.2024, avizul Comisiei de organizare și dezvoltare urbanistică, administrarea domeniului public și privat al municipiului, realizarea lucrărilor publice, conservarea monumentelor istorice și de arhitectură nr.1354/82282/02.04.2024, precum și de avizul Comisiei pentru sănătate, protecția mediului înconjurător, protecție socială și servicii publice nr.563/82286/02.04.2024,

În temeiul prevederilor art. 139 alin. (1) și alin. (3) lit. g) coroborat cu art. 196 alin. (1) lit. a) din Ordonanța de urgență a Guvernului nr. 57/2019 privind Codul administrativ, cu modificările și completările ulterioare,

CONSILIUL LOCAL AL MUNICIPIULUI DEVA

întrunit în sesiune extraordinară, adoptă prezenta hotărâre:

Art.I. - Anexa la Hotărârea Consiliului local nr.509/2016 privind aprobarea Registrului local al spațiilor verzi amplasate în intravilanul municipiului Deva, cu modificările și completările ulterioare, se completează cu o nouă poziție, conform Anexei care face parte integrantă din prezenta hotărâre.

Art.II. - Celelalte prevederi ale Hotărârii Consiliului local al municipiului Deva nr.509/2016, cu modificările și completările ulterioare, rămân neschimbate.

Art.III. - Prezenta hotărâre poate fi atacată potrivit prevederilor Legii contenciosului administrativ nr.554/2004, cu modificările și completările ulterioare.

Art.IV. - Cu ducerea la îndeplinire a prezentei hotărâri se împuterniceste Direcția tehnică, Direcția urbanism, Serviciul programe dezvoltare, Serviciul public local de întreținere și gospodărire municipală, Serviciul cadastru, fond funciar.

Art.V. - Prezenta hotărâre se comunică:

- Instituției Prefectului județului Hunedoara;
- Primarului municipiului Deva;
- Direcției tehnice;
- Direcției urbanism;
- Serviciului programe dezvoltare;
- Serviciului cadastru, fond funciar;
- Serviciului public de întreținere și gospodărire municipală.

PREȘEDINTE DE ȘEDINȚĂ,
Aurica Lăsconi



CONTRASEMNEAZĂ PENTRU LEGALITATE:
SECRETARUL GENERAL AL MUNICIPIULUI DEVA
Florina-Doris VISIRIN



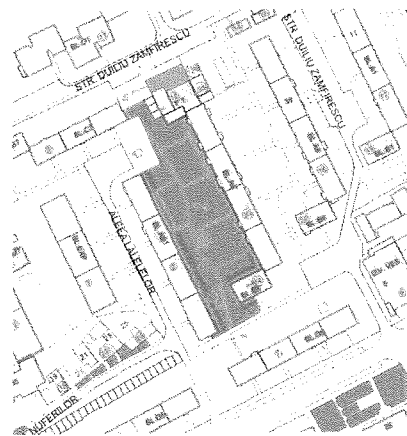
Judetul: Hunedoara
Localitatea: Deva
Cod SIRUTA: 86687

Sectiune plan:
Nr. Sector cadastral:
Nr. Cadastral: 75370
Nr. CF 75370 Deva

Cod zona valorica:
*Cod zona protejata:
*Cod postal: 330079

FISA TEREN SPATIU VERDE

1. AMPLASAMENT TEREN SPATIU VERDE



2. ADRESA

Parc
Aleea Lalelelor,
Zona Zamfirescu
Deva, Hunedoara

3. DETINATORI SI SITUATIE JURIDICA TEREN SPATIU VERDE

Proprietar/ Deținător teren spatiu verde	Tip proprietate	Mod administrare	Nr Parcela	Cat. Folosin ta	Suprafata masurata [mp]		Total teren spatiu verde [mp]	Obs
					Teren exclusiv	Teren indiviziune		
1	2	3	4	5	6	7	8	
Municipiul Deva	domeniul public	administrare	4632	Cc	222.48		222.48	Spatiu verde
Municipiul Deva	domeniul public	administrare	4633	Cc	222.91		222.91	Spatiu verde
Municipiul Deva	domeniul public	administrare	4634	Cc	412.23		412.23	Spatiu verde
Municipiul Deva	domeniul public	administrare	4635	Cc	333.58		333.58	Spatiu verde
Municipiul Deva	domeniul public	administrare	4636	Cc	493.46		493.46	Spatiu verde
Municipiul Deva	domeniul public	administrare	4637	Cc	219.37		219.37	Spatiu verde
Municipiul Deva	domeniul public	administrare	4368	Cc	537.43		537.43	Spatiu verde
Municipiul Deva	domeniul public	administrare	4369	Cc	245.87		245.87	Spatiu verde
Municipiul Deva	domeniul public	administrare	4370	Cc	450.83		450.83	Spatiu verde
Municipiul Deva	domeniul public	administrare	4371	Cc	101.95		101.95	Spatiu verde
Municipiul Deva	domeniul public	administrare		Cc	-99.11		-99.11	Rondou flori
TOTAL					3141		3141	Spatiu verde

4. DESCRIERE CONSTRUCȚII EXISTENTE PE TEREN SPATIU VERDE

Nume si prenume proprietar constructii	Tip proprietate	Mod de administrare	Nr. corp cons.	Cat. folos.	Suprafata [mp]		Observatii
					sol	subsol	
1	2	3	4	5	6	7	8
Municipiul Deva	domeniul public	Administrare	3	Cc	720		Aleei, Loc de joaca, Parcare
Total ocupat din teren spatiu verde					720		

TOTAL TEREN 3. + 4. = 3861mp

5. ECHIPAREA EDILITARA A TERENULUI : A C t E G T

6. DATE PRIVIND VEGETAȚIA EXISTENTĂ PE TERENUL SPAȚIU VERDE

Nr. crt.	Identificator	Diametru	Inaltime	Adresa	Stare viabilitate	Specie
		[cm]	[m]			
1	6707	25	9	Lalelelor	viabil	Prunus cerasifera
2	6765	45	15	Lalelelor	viabil	Catalpa bignonioides
3	6963	10	5	Lalelelor	viabil	Prunus cerasus
4	6962	20	14	Lalelelor	viabil	Tilia tomentosa
5	6964	35	4	Lalelelor	viabil	Robinia pseudoacacia
6	6961	30	18	Lalelelor	viabil	Tilia platyphyllos
7	15492	7	5	Lalelelor	viabil	Prunus cerasus
8	16479	35	12	Lalelelor	viabil	Catalpa bignonioides
9	16480	15	8	Lalelelor	viabil	Catalpa bignonioides
10	16481	10	6	Lalelelor	viabil	Catalpa bignonioides
11	16482	10	5	Lalelelor	viabil	Catalpa bignonioides
12	16483	10	5	Lalelelor	viabil	Prunus cerasus
13	16485	25	13	Lalelelor	viabil	Thuja orientalis
14	16488	10	4	Lalelelor	viabil	Prunus cerasifera
15	16489	10	7	Lalelelor	viabil	Catalpa bignonioides
16	16491	7	4	Lalelelor	viabil	Maius domestica
17	16487	20	15	Lalelelor	viabil	Magnolia kobus
18	16486	45	15	Lalelelor	viabil	Tilia platyphyllos
19	16494	12	7	Lalelelor	viabil	Morus alba
20	16495	35	14	Lalelelor	viabil	Picea abies
21	16498	8	3	Lalelelor	viabil	Catalpa bignonioides
22	16502	40	15	Lalelelor	viabil	Catalpa bignonioides
23	16503	13	7	Lalelelor	viabil	Catalpa bignonioides
24	16504	10	4	Lalelelor	viabil	Thuja globosa
25	16507	20	12	Lalelelor	viabil	Picea abies
26	16508	5	4	Lalelelor	viabil	Prunus cerasus
27	16505	40	18	Lalelelor	viabil	Betula pendula
28	16497	35	11	Lalelelor	viabil	Robinia pseudoacacia
29	16484	10	6	Lalelelor	viabil	Juglans regia
30	16490	10	3	Lalelelor	viabil	Juglans regia
31	16492	30	15	Lalelelor	viabil	Juglans
32	16493	20	14	Lalelelor	viabil	Juglans
33	16501	10	9	Lalelelor	viabil	Juglans regia
34	15946	8	6	Lalelelor	viabil	Robinia pseudoacacia
35	22973	10	7	Lalelelor	viabil	Hydrangea Macrophylla
36	22974	7	4	Lalelelor	viabil	Acer Platanoides
37	22975	20	15	Lalelelor	viabil	Humulus lupulus
38	22976	44	1	Lalelelor	viabil	Taxus Bacatta
39	22977	44	1	Lalelelor	viabil	Taxus Bacatta
40	22978	44	1	Lalelelor	viabil	Taxus Bacatta
41	22979	44	1	Lalelelor	viabil	Taxus Bacatta
42	22980	44	1	Lalelelor	viabil	Taxus Bacatta
43	22981	12	1.5	Lalelelor	viabil	Juniperus Sabia Varieegata
44	22982	12	1.5	Lalelelor	viabil	Juniperus Sabia Varieegata
45	22983	12	1.5	Lalelelor	viabil	Juniperus Sabia Varieegata
46	22984	20	6	Lalelelor	viabil	Platansu Acerifolia
47	22985	10	2	Lalelelor	viabil	Juniperus Squamta

48	22986	10	2	Lalelelor	viabil	Juniperus Squamta
49	22987	10	2	Lalelelor	viabil	Juniperus Squamta
50	22988	10	2	Lalelelor	viabil	Thuja Orientalis Aurea
51	22989	10	2	Lalelelor	viabil	Thuja Orientalis Aurea
52	22990	15	5	Lalelelor	viabil	Syringa Vulgaris
53	22991	15	5	Lalelelor	viabil	Syringa Vulgaris
54	22992	15	5	Lalelelor	viabil	Syringa Vulgaris
55	22993	15	5	Lalelelor	viabil	Syringa Vulgaris
56	22994	15	5	Lalelelor	viabil	Syringa Vulgaris
57	22995	5	3	Lalelelor	viabil	Quercus Roubr
58	22996	5	2	Lalelelor	viabil	Quercus Roubra


7. DOCUMENTE EMISE CU PRIVIRE LA TERENUL SPATIU VERDE SI CONSTRUCTIILE EXISTENTE

Hotararea Consiliului local al municipiului Deva nr.347/2018 pentru modificarea si completarea Anexei la Hotararea Consiliului local al municipiului Deva nr.196/1999, privind insusirea inventarului bunurilor care alcatuiesc domeniul public al municipiului Deva. Extras CF 75370, cu suprafata totala de 3.861 mp din care Zone verzi (gazon S= 3042.07 mp, rondouri flori S=99.11 mp) si Alei S=260.95 mp, loc de joaca S=44.20 mp, parcare S=170 mp si fata de blocuri S=245 mp.

Data
02.2024

Intocmit:

Semnatura persoanei autorizate
Ing. Tene Razvan Norocel
Categorie:B,
Seria:RO-HD- F, Nr.0002

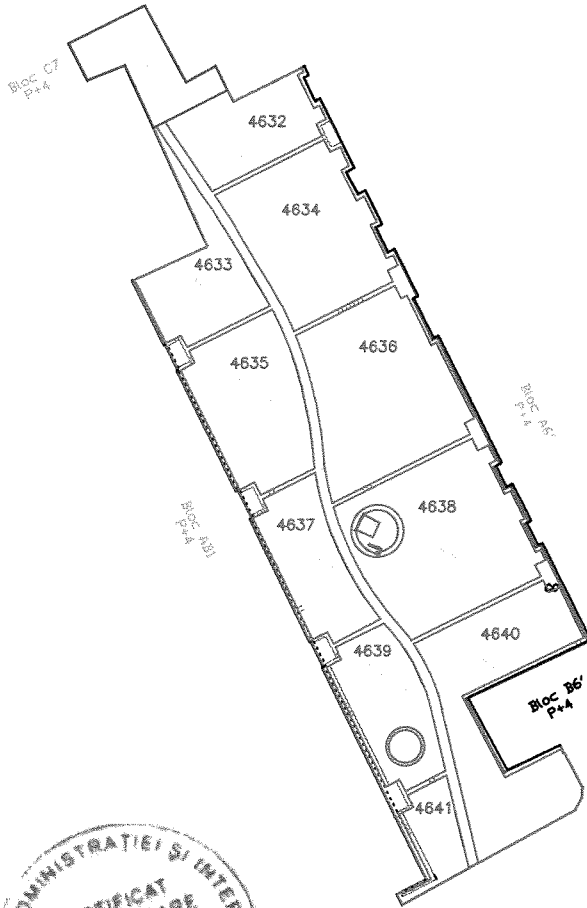


Schita de amplasament si delimitare a sectoarelor zonelor verzi

Scara 1:1000

Loc. Deva, Al. Lalelelor, FN, jud. Junedoara-intravilan

Nr. Carte Funciara 75370



Executant: Terje Razvan Norocel

Deva, la 02 aprilie 2024

Președinte de ședință Contrasemnatar

Consilier

Secretar

Aurică Băscan

Florina Doru

75370		
INVENTAR DE COORDONATE		
Pct.	Nord(X)	Est(Y)
1	488285.558	338176.663
2	488290.973	338187.780
3	488279.687	338193.845
4	488282.020	338198.164
5	488276.782	338200.763
6	488281.857	338211.214
7	488280.589	338211.827
8	488280.239	338211.110
9	488276.699	338212.791
10	488277.072	338213.554
11	488266.843	338218.553
12	488266.258	338217.357
13	488262.958	338219.096
14	488263.493	338220.191
15	488258.505	338222.619
16	488258.050	338221.662
17	488254.372	338223.463
18	488254.839	338224.431
19	488247.828	338227.846
20	488247.500	338227.175
21	488241.494	338230.079
22	488241.835	338230.776
23	488223.145	338239.910
24	488222.691	338238.982
25	488219.474	338240.591
26	488219.913	338241.489
27	488214.570	338244.101
28	488214.251	338243.449
29	488210.848	338245.071
30	488211.183	338245.756
31	488196.897	338252.738
32	488188.567	338234.944
33	488177.738	338240.547
34	488181.679	338248.637
35	488175.512	338251.886
36	488173.932	338251.808
37	488172.091	338250.781
38	488158.365	338225.677
39	488159.972	338224.882
40	488162.070	338229.201
41	488193.465	338213.890
42	488193.551	338214.067
43	488197.313	338212.221
44	488197.231	338212.054
45	488215.371	338203.208
46	488215.513	338203.500
47	488219.656	338201.510
48	488219.511	338201.209
49	488237.268	338192.530
50	488237.346	338192.689
51	488241.211	338190.800
52	488241.135	338190.643
53	488250.589	338186.033
54	488255.528	338198.988
55	488282.251	338184.923
56	488280.102	338179.383
S=3861mp		

A. Date referitoare la teren

Nr. parcela	Categorie de folosinta	Suprafata (mp)	Mentiuни
1	CC	720	Alei S=260.95 mp, loc de joaca S=44.20 mp, parcare S=170 mp, zona de protectie fata de blocuri S=245 mp
2	CC	3141	Zone verzi (gazon S= 3042.07 mp, rondouri flori S=99.11 mp)
Total		3861	