



## HOTĂRÂREA

nr.500 din 28.11.2023

*privind vânzarea prin negociere directă a unui teren în suprafață de 18 mp, înscris în C.F. nr.61859, proprietatea privată a municipiului Deva, situat în Deva, Aleea Armatei, între bl.3 și bl.A, județul Hunedoara*

### Analizând temeiurile juridice, respectiv:

Art.129 alin.2 lit."c" și alin.6 lit."b", precum și art.364 alin.1 din Ordonanța de urgență a Guvernului nr.57/2019, privind Codul administrativ, cu modificările și completările ulterioare,

### Ținând cont de:

Cererea înregistrată la Primăria municipiului Deva, sub nr.28429/16.03.2023, prin care doamna Jolțan Sofia, solicită cumpărarea terenului în suprafață de 18 m.p, situat în municipiul Deva, Aleea Armatei, între bl.3 și bl.A, teren pe care este edificat un garaj aflat în proprietatea doamnei Jolțan Sofia,

Faptul că din datele deținute de către Primăria Deva, Serviciul cadastru, fond funciar, conform adresei nr.128414/22.12.2022, se adeverește că pentru imobilul teren în suprafață de 18 mp, situat în intravilan, municipiul Deva, Aleea Armatei, înscris în C.F. nr.61859 Deva, cu id 61859, identificat pe harta de carte funciară veche cu număr topografic vechi (3139, 3141-3144, 3137/2, 3181)/1/1/2, înscris în C.F vechi 4549/a -Deva, a fost solicitat în baza Legii nr.18/1991, solicitare soluționată prin titlu de proprietate pe alt amplasament și nu a făcut obiectul Legilor proprietății: Legea nr.10/2001, Legea nr.247/2005, Legea nr.169/1997 și Legea nr.1/2000,

Hotărârea Consiliului local nr.428/2020, privind numirea comisiei de evaluare a ofertelor pentru licitațiile publice, a negocierilor directe privind vânzarea, închirierea sau concesionarea bunurilor aparținând domeniului public sau privat al municipiului Deva, precum și pentru achiziționarea de imobile, cu modificările și completările ulterioare,

### Luând act de:

Proiectul de hotărâre nr.520/2023, Referatul de aprobare nr.520/2023 prezentat de Primarul municipiului Deva, domnul Nicolae-Florin Oancea din care reiese necesitatea și oportunitatea adoptării unei hotărâri privind vânzarea prin negociere directă a unui teren în suprafață de 18 mp, înscris în C.F. nr.61859, proprietatea privată a municipiului Deva, situat în Deva, Aleea Armatei, între bl.3 și bl.A, județul Hunedoara,

Raportul Serviciului administrarea domeniului public și privat nr.125117/21.11.2023,

Avizul Comisiei pentru administrație publică locală, juridică, apărarea ordinii publice, respectarea drepturilor și a libertăților cetățenilor, agricultură nr.1351/82281/27.11.2023, avizul Comisiei de studii, prognoze economico-sociale, buget-finanțe nr.1052/82285/27.11.2023, precum și de avizul Comisiei de organizare și dezvoltare urbanistică, administrarea domeniului public și privat al municipiului, realizarea lucrărilor publice, conservarea monumentelor istorice și de arhitectură nr.1204/82282/27.11.2023,

În temeiul prevederilor art. 139 alin. (2) coroborat cu art. 196 alin. (1) lit. a) din Ordonanța de urgență a Guvernului nr. 57/2019 privind Codul administrativ, cu modificările și completările ulterioare,

**CONSILIUL LOCAL AL MUNICIPIULUI DEVA**  
întrunit în ședință ordinară, adoptă prezenta hotărâre:

**Art.1.** - Își însușește Raportul de evaluare nr.89682/31.08.2023, al terenului în suprafață de 18 mp, întocmit de către evaluator autorizat, doamna Tamaș Carmen Maria - S.C. T&T VALUE S.R.L, membru ANEVAR, prezentat în Anexa, care face parte integrantă din prezenta hotărâre.

**Art.2.** - Aprobă vânzarea prin negociere directă cu doamna Jolțan Sofia, a terenului în suprafață de 18 mp, situat în municipiul Deva, Aleea Armatei, între bl.3 și bl.A, județul Hunedoara, înscris în CF nr.61859 Deva, nr. cadastral 61859, aflat în proprietatea privată a municipiului Deva.

**Art.3.** - Prețul de pornire al negocierii este de 10.540,80 lei, respectiv 585,60 lei/mp, la care se adaugă T.V.A.

**Art.4.** - La prețul de vânzare al imobilului se adaugă și suma de 1100 lei, reprezentând contravaloarea serviciilor de evaluare.

**Art.5.** - În cazul în care pe terenul de sub construcție trec rețele de utilități și este necesară intervenția la aceste rețele, proprietarul va permite instituțiilor abilitate să realizeze această intervenție, în mod gratuit, reparațiile ulterioare asupra construcției fiind în sarcina proprietarului.

**Art.6.** - Împuternicește Primarul municipiului Deva pentru semnarea Contractului de vânzare-cumpărare.

**Art.7.** - Prezenta poate fi atacată potrivit prevederilor Legii contenciosului administrativ nr.554/2004, cu modificările și completările ulterioare.


**Art.8.** - Cu aducerea la îndeplinire a prezentei hotărâri se împuternicește Serviciul administrarea domeniului public și privat.

**Art.9.** - Prezenta hotărâre se comunică:

- Instituției Prefectului județului Hunedoara;
- Primarului municipiului Deva;
- Serviciului administrarea domeniul public și privat;
- Serviciului financiar - contabilitate;
- Doamnei Jolțan Sofia.

PREȘEDINTE DE ȘEDINȚĂ,  
Călin-Constantin MORARU

CONTRASEMNEAZĂ PENTRU LEGALITATE:  
SECRETARUL GENERAL AL MUNICIPIULUI DEVA,  
Florina-Doris VIȘIRIN



Anexa la Motanarea Consiliului local nr. 500/2023

66/2023

RAPORT DE EVALUARE

Primăria Municipiului Deva
Nr. 89682
Ziua 31 Luna 08 Anul 2023

1. SINTEZA EVALUĂRII

PROPRIETATEA EVALUATA: TEREN INTRAVILAN  
CF NR. 61859; CAD.: 61859  
S = 18 mp

PROPRIETAR/I: MUNICIPIUL DEVA \_ DOMENIUL PRIVAT  
Proprietar/i garaj \_ situat pe teren : JOLTAN SOFIA

LOCALIZARE: Deva, Aleea Armatei, între bl.3 și bl. A  
jud. Hunedoara

SOLICITANTUL EVALUĂRII: MUNICIPIUL DEVA

UTILIZATORUL EVALUĂRII: MUNICIPIUL DEVA

DATA INSPECȚIEI/EVALUĂRII: 08.08.2023

DATA RAPORTULUI: 31.08.2023

DREPTUL EVALUAT: dreptul deplin de proprietate asupra proprietății evaluate

SCOPUL EVALUĂRII: vânzare

BAZA EVALUĂRII: valoarea echitabilă

REZULTATUL EVALUĂRII:

VALOAREA ECHITABILĂ – obținută prin ABORDAREA PRIN PIATĂ

Valoarea proprietății subiect unitară (lei/mp)	585,60
S =	18 mp
Valoarea proprietății subiect (LEI)	10.540,80


- fără TVA -

Cu stimă,

S.C. T&T VALUE S.R.L.  
Membru Corporativ ANEVAR  
AUTORIZAȚIA NR. 0838



EVALUATOR AUTORIZAT: TAMAȘ CARMEN MARIA


MEMBRU TITULAR ANEVAR  
NR. LEGITIMATIE: 18584

## 2. CERTIFICAREA EVALUATORULUI

Prin prezenta certific că:

- Prezentările faptelor din raport sunt corecte și reflectă cele mai pertinente cunoștințe ale evaluatorului;
- Analizele, opiniile și concluziile din prezentul raport sunt limitate doar de ipotezele și ipotezele speciale prezentate în acest raport ;
- Nu am nici un interes actual sau de perspectivă în proprietatea asupra activelor ce fac obiectul acestui raport de evaluare și nu am nici un interes personal și nu sunt părțitor față de vreuna din părțile implicate;
- Nici evaluatorul și nici o persoană afiliată sau implicată cu acesta nu este acționar, asociat sau persoană afiliată sau implicată cu beneficiarul ;
- Remunerarea evaluatorului nu depinde de nici un acord, aranjament sau înțelegere care să-i confere acestuia sau unei persoane afiliate sau implicate cu acesta un stimulent financiar pentru concluziile exprimate în evaluare ;
- Tariful lucrării nu este influențat de rezultatul evaluării sau de declararea unor concluzii impuse de client.
- Nici evaluatorul și nici o persoană afiliată sau implicată cu acesta nu are alt interes financiar legat de finalizarea tranzacției;
- Evaluatorul nu a primit consultanță din partea altor persoane în afara celor care semnează raportul.
- Analizele și opiniile au fost bazate și dezvoltate conform cerințelor din standardele, recomandările și metodologia de lucru recomandate de către ANEVAR (Asociația Națională a Evaluatorilor Autorizați din Romania).
- Raportul de evaluare a fost întocmit în concordanță cu STANDARDELE DE EVALUARE A BUNURILOR 2022.
- Raportul de evaluare poate fi verificat la cerere de către utilizatorii desemnați, cu acordul scris și prealabil al evaluatorului. Verificarea se va face conform SEV 400 Verificarea Evaluării.
- Evaluatorul a respectat Codul Deontologic al profesiei sale;
- În prezent sunt membru ANEVAR și am îndeplinit / îndeplinesc programul de pregătire profesională continuă;
- Prin prezenta certific faptul că sunt competent să efectuez acest raport de evaluare;

EVALUATOR AUTORIZAT: TAMAS CARMEN MARIA  
MEMBRU TITULAR ANEVAR  
NR. LEGITIMATIE: 18584



3. CUPRINS

1. SINTEZA EVALUĂRII.....	1
2. CERTIFICAREA EVALUATORULUI.....	2
3. CUPRINS .....	3
4. TERMENII DE REFERINȚĂ AI EVALUĂRII .....	4
4.1. IDENTIFICAREA ȘI COMPETENȚA EVALUATORULUI.....	4
4.2. IDENTIFICAREA CLIENTULUI ȘI A ORICĂROR ALTOR UTILIZATORI DESEMNAȚI .....	4
4.3. SCOPUL EVALUĂRII .....	4
4.4. IDENTIFICAREA ACTIVULUI SAU A DATORIEI SUBIECT AL EVALUĂRII.....	4
4.5. TIPUL VALORII.....	6
4.6. DATA EVALUĂRII.....	6
4.7. DOCUMENTAREA NECESARA PENTRU EFECTUAREA EVALUĂRII .....	6
4.8. NATURA ȘI SURSA INFORMAȚIILOR PE CARE S-A BAZAT EVALUAREA .....	6
4.9. IPOTEZE ȘI IPOTEZE SPECIALE.....	6
4.9.1. <i>Ipoteze</i> .....	7
4.9.2. <i>Ipoteze speciale și semnificative</i> .....	7
4.10. RESTRICTII DE UTILIZARE, DIFUZARE, PUBLICARE .....	8
4.11. DECLARAREA CONFORMITĂȚII EVALUĂRII CU SEV .....	8
4.12. ABORDAREA ÎN EVALUARE ȘI RAȚIONAMENTUL.....	8
4.13. VALOAREA SAU VALORILE OBTINUTE.....	8
4.14. DATA RAPORTULUI DE EVALUARE .....	8
5. PATRIMONIUL EVALUAT .....	8
5.1. DESCRIEREA PROPRIETĂȚII .....	8
5.1.1. <i>Amplasament</i> .....	9
5.1.2. <i>Acces</i> .....	9
5.1.3. <i>Utilități</i> .....	9
5.1.4. <i>Descrierea proprietății</i> .....	9
5.2. CEA MAI BUNĂ UTILIZARE ( C.M.B.U.) .....	10
5.3. ANALIZA PIETEII .....	10
5.3.1. <i>Analiza cererii</i> .....	10
5.3.2. <i>Analiza ofertei</i> .....	10
5.3.3. <i>Analiza echilibrului pieței</i> .....	10
6. EVALUAREA PROPRIETĂȚII IMOBILIARE.....	11
7. ANALIZA REZULTATELOR ȘI CONCLUZIA ASUPRA VALORII .....	13
7.1. ANALIZA REZULTATELOR.....	13
7.2. CONCLUZIA ASUPRA VALORII.....	13
8. ANEXE.....	14

---

## 4. TERMENII DE REFERINȚĂ AI EVALUĂRII

### 4.1. Identificarea și competența evaluatorului

Raportul de evaluare a fost întocmit de S.C. T&T VALUE S.R.L., MEMBRU CORPORATIV ANEVAR, AUTORIZAȚIA NR. 0838, prin TAMAȘ CARMEN MARIA, MEMBRU TITULAR ANEVAR, legitimație nr. 18584, evaluator autorizat care deține specializarea evaluarea proprietăților imobiliare (EPI), conform legislației aplicabile în România.

Evaluatorul poate oferi o evaluare obiectivă și imparțială, neavând nici un interes actual sau de perspectivă în proprietatea analizată.

Evaluatorul a îndeplinit programul de pregătire și are competența de a întocmi acest raport.

### 4.2. Identificarea clientului și a oricăror altor utilizatori desemnați

Solicitantul evaluării: MUNICIPIUL DEVA

Destinatarul evaluării: MUNICIPIUL DEVA

Având în vedere Codul deontologic al profesiei de evaluator, evaluatorul își asumă răspunderea față de solicitantul și destinatarul lucrării..

### 4.3. Scopul evaluării

Scopul prezentului raport de evaluare este estimarea valorii de piață a terenului în vederea vânzării.

### 4.4. Identificarea activului sau a datoriei subiect al evaluării

Obiectul evaluării îl constituie proprietatea imobiliară: TEREN INTRAVILAN 18 mp. situat în Municipiul Deva, Aleea Armatei, între bl.3 și bl. A, jud. Hunedoara, în proprietatea: MUNICIPIUL DEVA \_ DOMENIUL PRIVAT, dreptul evaluat fiind dreptul deplin de proprietate asupra proprietății.


IDENTIFICAREA PROPRIETĂȚII EVALUATE, ASPECTE JURIDICE



Oficiul de Cadastru și Publicitate Imobiliară HUNEDOARA  
Biroul de Cadastru și Publicitate Imobiliară Deva

**EXTRAS DE CARTE FUNCIARĂ  
PENTRU INFORMARE**

Carte Funciara Nr. 61859 Deva



**A. Partea I. Descrierea imobilului**

Nr. CF. vechi: 6140  
Nr. topografic: 3186/1151/1917

TEREN Intravilan

Adresa: Loc. Deva, Al Armatei, Jud. Hunedoara

Nr. Crt	Nr. cadastral Nr. topografic	Suprafața* (mp)	Observații / Referințe
A1	61859	18	parcarea între BI 3 și BI A

Construcții

Crt	Nr. cadastral Nr. topografic	Adresa	Observații / Referințe
A1.1	61859-C1	Loc. Deva, Al Armatei, Jud. Hunedoara, GARAJ ÎNTRU BLOCURILE 3 ȘI BLOCUL A1	S, construita la sol: 18 mp; GARAJ

**B. Partea II. Proprietari și acte**

Inscrieri privitoare la dreptul de proprietate și alte drepturi reale	Referințe
<b>2627 / 02/02/2010</b> Act Administrativ nr. 246/24509, din 28/08/2006 emis de PRIMARIA DEVA;	
B2 se actualizeaza datele tehnice	A1, A1.1
B3 Intabulare, drept de PROPRIETATE, dobandit prin Construire, cota actuala 1/1 1) JOLTAN SOFIA	A1.1
<b>47030 / 30/10/2018</b> Act Normativ nr. 1352, din 28/08/2002 emis de GUVERNUL ROMANIEI; Act Administrativ nr. 90944, din 22/10/2018 emis de Primaria Deva;	
B4 Intabulare, drept de PROPRIETATE, dobandit prin Lege, cota actuala 1/1 1) MUNICIPIUL DEVA, domeniul privat	A1

**C. Partea III. SARCINI**

Inscrieri privind dezmembrămintele dreptului de proprietate, drepturi reale de garanție și sarcini	Referințe
<b>22082 / 28/10/2009</b> Act Administrativ nr. 908, din 01/12/2000 emis de PRIMARIA DEVA;	
C1 Intabulare, drept de CONCESIUNE durata concesiunii este pana la data de 14.05.2019 1) JOLTAN SOFIA	A1



#### 4.5. Tipul valorii

Având în vedere că vânzarea se va face către un cumpărător identificat, valoarea estimată este valoarea echitabilă.

Tipul valorii estimate este valoarea echitabilă, așa cum este ea definită în STANDARDELE DE EVALUARE A BUNURILOR 2022:

Valoarea echitabilă este prețul estimat pentru transferul unui *activ* sau a unei datorii între părți identificate, aflate în cunoștință de cauză și hotărâte, preț care reflectă interesele acelor părți.

Valoarea echitabilă cere estimarea prețului care este just pentru ambele părți specifice, identificate, luând în considerare avantajele sau dezavantajele pe care fiecare parte le va obține din tranzacție.

Spre deosebire de valoarea echitabilă, valoarea de piață cere ca orice avantaj sau dezavantaj, care nu s-ar putea obține sau suporta de către *participanții* de pe piață, să nu fie luat în considerare.

Valoarea echitabilă este un concept mai larg decât valoarea de piață. Deși, în multe cazuri, prețul care este just pentru ambele părți va fi egal cu cel care se poate obține pe piață, vor fi situații în care estimarea valorii echitabile va presupune luarea în considerare a unor aspecte care *nu trebuie* considerate în estimarea valorii de piață, cum ar fi anumite elemente ale valorii sinergiei rezultate în urma combinării drepturilor asupra proprietății.

Valoarea echitabilă estimată nu conține TVA.

#### 4.6. Data evaluării

La baza efectuării evaluării au stat informațiile privind nivelul prețurilor corespunzătoare datei inspecției, dată la care se consideră valabile ipotezele luate în considerare și valorile estimate de către evaluator.

Evaluarea a fost realizată la data de 08.08.2023, la un curs de 4,9497 lei/EUR.

#### 4.7. Documentarea necesară pentru efectuarea evaluării

Documentele și informațiile mi-au fost puse la dispoziție de solicitantul evaluării.

Inspecția proprietății a fost realizată în data de 08.08.2023 de către Tamaș Carmen Maria ca reprezentant al firmei de evaluare. Nu s-au realizat investigații privind eventualele contaminări ale proprietății, terenului sau amplasamentelor învecinate și nu au fost inspectate părțile ascunse ale proprietății.

#### 4.8. Natura și sursa informațiilor pe care s-a bazat evaluarea

a. Puse la dispoziția evaluatorului de către solicitantul prezentului de evaluare

⇒ Copie EXTRAS DE CARTE FUNCIONARĂ pentru INFORMARE NR. 61859 DEVA/14.02.2023;

⇒ Informații verbale.

Aceste surse de informații au fost puse la dispoziția evaluatorului de către solicitantul prezentului raport de evaluare, solicitantul poartă în exclusivitate răspunderea pentru acuratețea acestor informații.

b. informații internet

c. HCL DEVA

d. Surse bibliografice:

- STANDARDELE DE EVALUARE A BUNURILOR 2022

- "EVALUAREA PROPRIETĂȚII IMOBILIARE", Ediția română după ediția în limba engleză originală editată de Appraisal Institute – Chicago, SUA

- Modulul 1 Bazele Evaluării (*Colectiv de autori*) - Editura Iroval, București, 2015

- Alte informații necesare existente în bibliografia de specialitate.

e. alte informații

- informații preluate cu ocazia inspecției proprietății

- informații furnizate de către proprietar

#### 4.9. Ipoteze și ipoteze speciale

##### 4.9.1. Ipoteze

- Aspectele juridice se bazează exclusiv pe informațiile și documentele furnizate de către solicitant și au fost prezentate fără a se întreprinde verificări sau investigații suplimentare. Dreptul de proprietate este considerat valabil și marketabil;



- Informația furnizată de către terți este considerată de încredere dar nu i se acordă garanții pentru acuratețe;
- Alte abordări nu s-au aplicat, deoarece datele de intrare pentru abordarea prin piață sunt suficient de relevante;
- La cererea solicitantului valoarea s-a estimat în lei, fără TVA;
- Se presupune că proprietatea se conformează tuturor reglementărilor și restricțiilor de zonare și utilizare, în afara cazului în care a fost identificată o non-conformitate, descrisă și luată în considerare în prezentul raport;
- Presupunem că nu există nici un fel de contaminanți și costul activităților de decontaminare nu afectează valoarea; nu am fost informați de nici o inspecție sau raport care să indice prezența contaminanților sau a materialelor periculoase;
- Nu am realizat nici un fel de investigație pentru stabilirea existenței contaminanților. Se presupune că nu există condiții ascunse sau neaparente ale proprietății, solului, sau structurii care să influențeze valoarea. Evaluatorul nu-și asumă nici o responsabilitate pentru asemenea condiții sau pentru obținerea studiilor necesare pentru a le descoperi;
- Situația actuală a proprietății și scopul prezentei evaluări au stat la baza selectării metodelor de evaluare utilizate și a modalităților de aplicare a acestora, pentru ca valorile rezultate să conducă la estimarea cea mai probabilă a valorii proprietății în condițiile tipului valorii selectate,
- Evaluatorul consideră ca presupunerile efectuate la aplicarea metodelor de evaluare au fost rezonabile în lumina faptelor ce sunt disponibile la data evaluării;
- Informațiile referitoare la situația juridică a proprietății imobiliare evaluate au fost puse la dispoziția evaluatorului de către solicitantul raportului de evaluare. Evaluatorul nu își asumă nici un fel de răspundere pentru datele puse la dispoziție de către solicitant și proprietar și nici pentru rezultatele obținute în cazul în care acestea sunt viciate de date incomplete sau greșite ;
- Suprafețele luate în considerare pe cuprinsul raportului sunt valabile doar în scop informativ și pentru atingerea scopului evaluării, neputând fi utilizate în alt scop. Nu îmi asum nici o răspundere pentru situația în care, în urma efectuării eventualelor măsurători topometrice în vederea întabulării sau pentru orice alte scopuri, suprafețele rezultate diferă de cele luate în considerare în prezentul raport;
- Evaluatorul a utilizat în estimarea valorii numai informațiile pe care le-a avut la dispoziție existând posibilitatea existenței și a altor informații de care evaluatorul nu avea cunoștință.
- Orice valori estimate în raport se aplică întregii proprietăți și orice divizare sau distribuire a valorii pe interese fracționate va invalida valoarea estimată, în afara cazului în care o astfel de distribuire a fost prevăzută în raport.
- Intrarea în posesia unei copii a acestui raport nu implică dreptul de publicare a acestuia;
- Evaluatorul, prin natura muncii sale, nu este obligat să ofere în continuare consultanță sau să depună marturie în instanță relativ la proprietatea în chestiune, în afara cazului în care s-au încheiat astfel de înțelegeri în prealabil;
- Raportul sau părți din acest raport nu poate fi publicat sau transmis terților fără acordul scris și prealabil al evaluatorului;
- Raportul poate fi verificat la cerere de către utilizatorii desemnați, cu acordul scris și prealabil al evaluatorului. Verificarea se va face conform SEV 400 Verificarea Evaluării.

#### 4.9.2. Ipoteze speciale și semnificative

- Există o cutumă în Consiliul Local Deva de a vinde activele cu un preț majorat, cu un procent cuprins între 10% și 20% mai mare decât valoarea evaluată . De exemplu pentru 1 mp teren evaluat la 100 lei, aplicând un procent de majorare de 15%, următoarea valoare ar fi 115 lei, a doua valoare ar fi 132,25 lei, a treia valoare ar fi 152,09 lei etc. Ca urmare, aceste tranzacții nu pot fi considerate comparabile, deoarece dacă ar fi considerate comparabile pentru evaluările ulterioare, valoarea ar crește la infinit.

Pentru ca aceste valori de tranzacționare să poată fi considerate comparabile, este necesar să fie ajustate negativ cu procentul de majorare stabilit de comisia de negociere. Practic, comparabila devine valoarea stabilită în raportul de evaluare.

#### 4.10. Restricții de utilizare, difuzare, publicare

Raportul sau părți din acest raport nu poate fi publicat sau transmis terților fără acordul scris și

prealabil al evaluatorului.

#### **4.11. Declararea conformității evaluării cu SEV**

Am respectat STANDARDELE DE EVALUARE A BUNURILOR 2022:

- Standardele generale:
  - ✓ SEV 100 Cadrul general;
  - ✓ SEV 101 Termenii de referință ai evaluării;
  - ✓ SEV 102 Documentare și conformare;
  - ✓ SEV 103 Raportare;
  - ✓ SEV 104 Tipuri ale valorii;
  - ✓ SEV 105 Abordări și metode de evaluare;
- Standarde pentru active  
Bunuri imobile:
  - ✓ SEV 230 Drepturi asupra proprietății imobiliare;
  - ✓ GEV 630 Evaluarea bunurilor imobile.
- Raportul poate fi verificat la cerere de către utilizatori desemnați, cu acordul scris și prealabil al evaluatorului. Verificarea se va face conform SEV 400 Verificarea Evaluării.

#### **4.12. Abordarea în evaluare și raționamentul**

Pentru estimarea valorii de piață s-a folosit o singură abordare: abordarea prin piață.

Raportul a fost întocmit pe baza datelor obținute prin inspectarea proprietății imobiliare, a informațiilor, documentelor puse la dispoziția evaluatorului de către solicitant.

Informațiile obținute de la terți se consideră autentice dar nu se acordă garanții privind acuratețea lor. Toate documentațiile tehnice se consideră a fi corecte.

#### **4.13. Valoarea sau valorile obținute**

Valoarea este prezentată în moneda convenită: lei \_ fără TVA.

#### **4.14. Data raportului de evaluare**

Data raportului de evaluare este: 31.08.2023.



### **5. PATRIMONIUL EVALUAT**

#### **5.1. Descrierea proprietății**

##### **5.1.1. Amplasament**

Proprietatea imobiliară evaluată este situată în Deva, Aleea Armatei, între bl.3 și bl. A, jud. HUNEDOARA. Pe teren se află o construcție\_garaj.

Terenul este situat într-o zonă rezidențială, mediană.





#### 5.1.2. Acces

Accesul la proprietate se face pietonal și auto pe drum asfaltat.

#### 5.1.3. Utilități

Proprietatea are acces la energie electrică, apă, canalizare și gaz.

#### 5.1.4. Descrierea proprietății

Adresa : Aleea Armatei, între bl.3 și bl. A  
Teren în suprafață de 18 mp, CF NR. 61859 DEVA  
Terenul este plat.

Terenul evaluat este ocupat de un garaj pentru autoturism, garajul este proprietatea lui JOLTAN SOFIA.

## 5.2. Cea mai bună utilizare ( C.M.B.U.)

Definiția celei mai bune utilizări: „Utilizarea probabilă în mod rezonabil și justificată adecvat, a unui teren liber sau a unei proprietăți construite, utilizare care trebuie să fie posibilă din punct de vedere fizic, permisă legal, fezabilă financiar și din care rezultă cea mai mare valoare a proprietății imobiliare.”

Condițiile avute în vedere la analiza celei mai bune utilizări ale proprietății au fost următoarele:

- permisă legal - utilizări permise de lege;
- posibilă fizic;
- fezabilă financiar – dacă este posibilă obținerea unui venit care să acopere cheltuielile de exploatare, obligațiile financiare și amortizarea capitalului;
- maxim productivă.

Utilizarea curentă se presupune a fi cea mai bună utilizare dacă nu există indicații din piață sau alți factori care să conducă la concluzia că există o altă utilizare care ar maximiza valoarea subiectului evaluării.

Terenul este construit \_ garaj autoturism, proprietar persoană fizică.

Din informațiile primite de la solicitant, vânzarea acestui teren se va face către un cumpărător identificat \_ proprietarul garajului.

Ca urmare, utilizarea va fi cea curentă, proprietate rezidențială.

## 5.3. Analiza pieței

Analiza de piață presupune cercetarea condițiilor pieței imobiliare specifice unui anumit tip de proprietate. Analiza de piață constă în examinarea cererii și ofertei și a ariei geografice de piață pentru acel tip de proprietate.

Analiza de piață trebuie să fie individualizată în mod corespunzător pentru fiecare proprietate evaluată și trebuie să facă referire la piața proprietății subiect. Prin compararea cererii cu oferta competitivă se identifică situația curentă și cea de perspectivă a echilibrului pieței (sau dezechilibrului).

Raționamentul utilizat pentru delimitarea ariei de piață trebuie să fie prezentat în raport. Evaluatorul trebuie să identifice tipul/tipurile specific(e) de proprietate/prorietăți imobiliare luat(e) în considerare și să prezinte relația existentă între cererea și oferta de pe piața specifică, precum și factorii potențiali care ar putea influența această relație.

Analiza de piață va trebui să furnizeze informații suport pentru elementele care vor fi utilizate în aplicarea abordărilor în evaluare care, fără a se limita la acestea, pot fi: nivelul chiriilor, gradul de neocupare, ratele de capitalizare, prețurile proprietăților comparabile, costurile de construire.

### 5.3.1. Analiza cererii

Cererea este medie pentru astfel de proprietăți, cumpărătorii achiziționând astfel de terenuri în scopuri rezidențiale.

### 5.3.2. Analiza ofertei

Pe piața imobiliară, oferta reprezintă numărul dintr-un tip de proprietate care este disponibil pentru vânzare sau închiriere la diferite prețuri, pe o piață dată, într-o anumită perioadă de timp. Existența ofertei pentru o anumită proprietate la un anumit moment, anumit preț și un anumit loc indică gradul de raritate a acestui tip de proprietate.

Oferta poate fi segmentată astfel:

- Ofertanți \_ municipiul Deva, persoane fizice și mai puțin juridice.
- Oferta este mică \_ ofertele/prețurile terenurilor similare variind între 500 lei/mp și 650 lei/mp.

### 5.3.3. Analiza echilibrului pieței

Se poate considera ca piata este o piață a vânzătorilor, având în vedere cele spuse mai sus.

## 6. EVALUAREA PROPRIETĂȚII IMOBILIARE

### 6.1. Abordarea prin piață

Abordarea prin piață este definită în STANDARDELE DE EVALUARE A BUNURILOR 2022 - SEV 105 Abordări și metode de evaluare, paragraful 20.1 astfel: „ Abordarea prin piață oferă o indicație asupra valorii prin compararea activului subiect cu active identice sau similare, ale căror informații privind prețul de vânzare se cunosc.”

Valoarea echitabilă a proprietății evaluate este direct legată de prețurile competitive ale proprietăților imobiliare comparabile.

În abordarea prin piață, valoarea echitabilă este estimată prin compararea proprietății imobiliare subiect cu proprietăți imobiliare similare care au fost recent vândute sau cu proprietăți similare care sunt propuse spre vânzare ori sunt contractate.

Analiza comparativă din cadrul abordării prin piață se concentrază pe similitudinile și diferențele constatate între proprietățile comparabile și proprietatea subiect și care au impact asupra valorii celei din urmă.

Acestea se numesc elemente de comparație și includ diferențele între drepturile de proprietate transmise, condițiile de finanțare, condițiile de vânzare, cheltuielile necesare imediat după vânzare, condițiile de piață precum și diferențe de localizare, caracteristici fizice, caracteristici economice, utilizare, componente non-imobiliare.

Toate aceste elemente de comparație se regăsesc în „Grila datelor de piață.”

Deoarece, de obicei, este dificil de găsit bunuri imobile comparabile identice cu cel în cauză, trebuie aplicate ajustări ale prețurilor bunurilor imobile asemănătoare vândute pentru a asigura comparabilitatea între acestea pe baza diferențelor între caracteristicile lor esențiale numite elemente de comparație. Elementele pe baza cărora se fac comparațiile și ajustările sunt luate de pe piață și reflectă ceea ce cumpărătorii consideră a fi cauza diferențelor prețurilor pe care sunt dispuși să le plătească.

Dacă bunurile imobile comparabile sunt superioare subiectului într-o anumită caracteristică a lor, atunci prețul acestor bunuri imobile este ajustat în jos. Invers, dacă prețul acestor bunuri imobile este inferior subiectului, se va face o ajustare pozitivă.

Pentru evaluarea proprietății se va aplica metoda comparațiilor directe. În acest scop se analizează tranzacții sau oferte cu proprietăți comparabile în scopul de a determina dacă acestea au caracteristici inferioare, superioare sau egale față de proprietatea evaluată.

Se analizează asemănările și diferențele între proprietăți și tranzacții, care pot să influențeze valoarea.

Atunci când există informații disponibile, abordarea prin comparația vânzărilor este cea mai directă și pertinentă abordare pentru estimarea valorii de piață.

Proprietățile comparabile sunt:

Comparabila „A”

Teren situat pe str. Nuferilor \_ bl. D5, în suprafață de 21 mp.

Conform HCL 232/2020 Deva, terenul a fost evaluat la 732 lei/mp \_ fără TVA

Comparabila „B”

Teren situat pe str. Nuferilor \_ bl. D5, în suprafață de 21 mp.

Conform HCL 36/2021 Deva, terenul a fost evaluat la 732 lei/mp \_ fără TVA

Comparabila „C”

Teren situat pe str. D. Zamfirescu \_ bl. D2, în suprafață de 21 mp.

Conform HCL 123/2021 Deva, terenul a fost evaluat la 732 lei/mp \_ fără TVA

NOTĂ: Există o cutumă în Consiliul Local Deva de a vinde terenurile cu un preț majorat cu un procent cuprins între 10% și 20%. De exemplu pentru 1 mp teren evaluat la 100 lei, aplicând un procent de majorare, următoarea valoare ar fi 115 lei, a doua valoare ar fi 132,25 lei, a treia valoare ar fi 152,09 lei etc. Ca urmare, aceste tranzacții nu pot fi considerate comparabile, deoarece dacă ar fi considerate comparabile pentru evaluările ulterioare, valoarea ar crește la infinit.

Pentru ca aceste valori de tranzacționare să poată fi considerate comparabile, este necesar să fie ajustate negativ cu procentul de majorare stabilit de comisia de negociere. Practic, comparabila devine valoarea stabilită în raportul de evaluare.

### FIȘA ABORDARE PRIN PIAȚĂ

Elemente de comparație	Subiect	Comp. A		Comp. B		Comp. C	
		Ajustări		Ajustări		Ajustări	
		%	lei/mp	%	lei/mp	%	lei/mp

Preț vânzare (lei/mp )							
Oferta (lei/mp )		732,00		732,00		732,00	
Ajustare		0%	0	0%	0	0%	0
Preț ajustat		732,00		732,00		732,00	
<b>Ajustări specifice tranzacției</b>							
Drept de proprietate transmis	Deplin	Deplin		Deplin		Deplin	
Ajustare		0%	0	0%	0	0%	0
Preț ajustat		732,00		732,00		732,00	
Condiții de finanțare	De piață	De piață		De piață		De piață	
Ajustare		0%	0	0%	0	0%	0
Preț ajustat		732,00		732,00		732,00	
Condiții de vânzare	Indep.	Independent		Independent		Independent	
Ajustare		0%	0	0%	0	0%	0
Preț ajustat		732,00		732,00		732,00	
Cheltuieli necesare imediat după cumpărare	Nu	Nu		Nu		Nu	
Ajustare		0%	0	0%	0	0%	0
Preț ajustat		732,00		732,00		732,00	
Condiții de piață	Data eval.	2020		2020		2020	
Ajustare		0,00%	0,00	0,00%	0,00	0,00%	0,00
Preț ajustat		732,00		732,00		732,00	
<b>Ajustări specifice proprietății</b>							
Localizare	str. Nuferilor	similar		similar		str. D. Zamfirescu	
Ajustare		-20%	146,4	-20%	-146,4	-20%	-146,4
Preț ajustat		585,60		585,60		585,60	
Suprafața	21	21		21		21	
Ajustare		0%	0	0%	0	0%	0
Preț ajustat		585,60		585,60		585,60	
Acces auto/pietonal	asfalt	Similar		pamant		Similar	
Ajustare		0%	0	0%	0	0%	0
Preț ajustat		585,60		585,60		585,60	
Caracteristici economice	Nu	Nu		Nu		Nu	
Ajustare		0%	0	0%	0	0%	0
Preț ajustat		585,60		585,60		585,60	
Utilizare	rezidential	Similar		Similar		Similar	
Ajustare		0%	0	0%	0	0%	0
Preț ajustat		585,60		585,60		585,60	
Utilizabil	DA	DA		DA		DA	
Ajustare		0%	0	0%	0	0%	0
Preț ajustat		585,60		585,60		585,60	
Tip	Intravilan	Similar		Similar		Similar	
Ajustare		0,00%	0	0,00%	0	0,00%	0
Preț ajustat		585,60		585,60		585,60	
Teren in pantă	NU	Similar		Similar		Plan	
Ajustare		0,00%	0	0,00%	0	0,00%	0
Preț ajustat		585,60		585,60		585,60	

Utilități	da	Similar		Similar		Similar	
		0%	0	0%	0	0%	0
Ajustare		0%	0	0%	0	0%	0
<b>Preț ajustat</b>		<b>585,60</b>		<b>585,60</b>		<b>585,60</b>	
<b>Ajustare totală netă absolută (LEI/mp)</b>		-146,40		-146,40		-146,40	
<b>Ajustare totală brută absolută (LEI/mp)</b>		-146,40		-146,40		-146,40	
<b>Număr ajustări</b>		<b>2</b>		<b>2</b>		<b>2</b>	
Valoarea proprietății subiect (lei/mp)		585,60					

S = 18 mp	
Valoarea proprietății subiect (LEI)	10.540,80

## 7. ANALIZA REZULTATELOR ȘI CONCLUZIA ASUPRA VALORII

### 7.1. Analiza rezultatelor

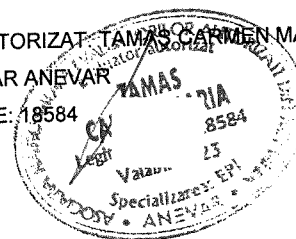
Pentru analiza rezultatelor s-a procedat la revederea întregii evaluări, a abordărilor și metodelor folosite, la verificarea calculelor pentru a avea siguranța că datele disponibile obținute, tehnicile, raționamentul și logica aplicată au dus la judecăți corecte.

### 7.2. Concluzia asupra valorii

Criteriile care au stat la estimarea valorii finale sunt: adecvarea, precizia și cantitatea informațiilor folosite.

Având în vedere scopul evaluării, datele de pe piață disponibile despre tranzacții similare și ținând cont de scopul evaluării, opinia evaluatorului este : **valoarea echitabilă a terenului** este cea estimată prin abordarea prin piață.

EVALUATOR AUTORIZAT: TAMAS CARMEN MARIA  
MEMBRU TITULAR ANEVAR  
NR. LEGITIMATIE: 18584





## 8. ANEXE

- ANEXA 1 \_ EXTRAS DE CARTE FUNCİARĂ pentru INFORMARE NR. 61859 DEVA/14.02.2023;



Oficiul de Cadastru și Publicitate Imobiliară HUNEDOARA  
Biroul de Cadastru și Publicitate Imobiliară Deva

Nr. cerere	6904
Ziua	14
Luna	02
Anul	2023



## EXTRAS DE CARTE FUNCİARĂ PENTRU INFORMARE

Carte Funciară Nr. 61859 Deva

### A. Partea I. Descrierea imobilului

Nr. CF vechi: 6760  
Nr. topografic: 3184/x/10/A/g/1

TEREN Intravilan

Adresa: Loc. Deva, Al Armatei, Jud. Hunedoara

Nr. Crt	Nr. cadastral Nr. topografic	Suprafața* (mp)	Observații / Referințe
A1	61859	18	parcarea între BI 3 și BI A

### Construcții

Crt	Nr cadastral Nr. topografic	Adresa	Observații / Referințe
A1.1	61859-C1	Loc. Deva, Al Armatei, Jud. Hunedoara, GARAJ ÎNTRE BLOCURILE 3 ȘI BLOCUL A	S. construita la sol: 18 mp; GARAJ

### B. Partea II. Proprietari și acte

Înscrieri privitoare la dreptul de proprietate și alte drepturi reale		Referințe
<b>2627 / 02/02/2010</b>		
Act Administrativ nr. 246/24509, din 28/08/2006 emis de PRIMARIA DEVA;		
B2	se actualizeaza datele tehnice	A1, A1.1
B3	Intabulare, drept de PROPRIETATE, dobandit prin Construire, cota actuala 1/1 1) JOLTAN SOFIA	A1.1
<b>47030 / 30/10/2018</b>		
Act Normativ nr. 1352, din 28/08/2002 emis de GUVERNUL ROMANIEI; Act Administrativ nr. 90944, din 22/10/2018 emis de Primaria Deva;		
B4	Intabulare, drept de PROPRIETATE, dobandit prin Lege, cota actuala 1/1 1) MUNICIPIUL DEVA, domeniul privat	A1

### C. Partea III. SARCINI

Înscrieri privind dezmembrările dreptului de proprietate, drepturi reale de garanție și sarcini		Referințe
<b>22082 / 28/10/2009</b>		
Act Administrativ nr. 908, din 01/12/2000 emis de PRIMARIA DEVA;		
C1	Intabulare, drept de CONCESIUNE durata concesiunii este până la data de 14.05.2019 1) JOLTAN SOFIA	A1

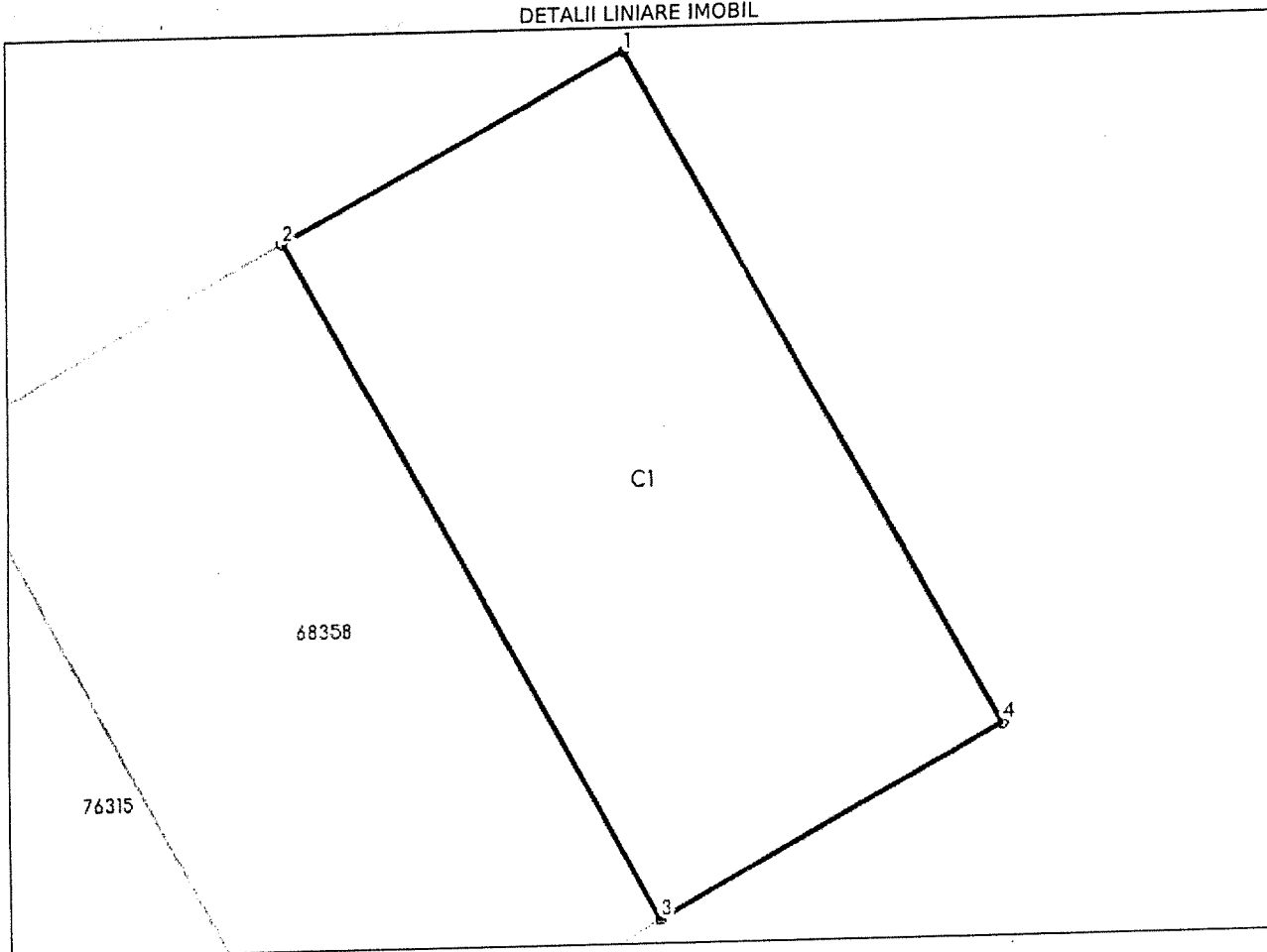
## Anexa Nr. 1 La Partea I

## Teren

Nr cadastral	Suprafața (mp)*	Observații / Referințe
61859	18	parcarea între BI 3 și BI A

\* Suprafața este determinată în planul de proiecție Stereo 70.

## DETALII LINIARE IMOBIL



## Date referitoare la teren

Nr Crt	Categorie folosință	Intra vilan	Suprafața (mp)	Tarla	Parcelă	Nr. topo	Observații / Referințe
1	curți constructii	DA	18	-	-	-	

## Date referitoare la construcții

Crt	Număr	Destinație construcție	Supraf. (mp)	Situație juridică	Observații / Referințe
A1.1	61859-C1	construcții anexa	18	Cu acte	S. construită la sol: 18 mp; GARAJ

## Lungime Segmente

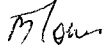
1) Valorile lungimilor segmentelor sunt obținute din proiecție în plan.

Punct început	Punct sfârșit	Lungime segment (m)
1	2	3.002
2	3	6.003
3	4	2.998
4	1	5.997


\*\* Lungimile segmentelor sunt determinate în planul de proiecție Stereo 70 și sunt rotunjite la 1 milimetru.  
\*\*\* Distanța dintre puncte este formată din segmente cumulate ce sunt mai mici decât valoarea 1 milimetru.

Certific că prezentul extras corespunde cu pozițiile în vigoare din cartea funciară originală, păstrată de acest birou.  
Prezentul extras de carte funciară este valabil la autentificarea de către notarul public a actelor juridice prin care se sting drepturile reale precum și pentru dezbaterea succesiunilor, iar informațiile prezentate sunt susceptibile de orice modificare, în condițiile legii.  
S-a achitat tariful de 0 RON, -, pentru serviciul de publicitate imobiliară cu codul nr. 251P, 241.

Data soluționării,  
15-02-2023  
Data eliberării,  
\_/\_/


Asistent Registrator,  
PETRU BOGDAN TOMA  
  
(parafa și semnătura)

Referent,  
Ebert Elisabeta Tunde  
Referent  
(parafa și semnătura)



Deva, la 28 noiembrie 2023

Președinte de ședință  
Consilier

Călin Constantin 

Contasemnează  
secretar general  
Florina Doris 