



HOTĂRÂREA

nr.575 din 21.12.2023

privind vânzarea prin negociere directă a unui teren în suprafață de 26 mp, înscris în CF nr. 69246 proprietatea privată a municipiului Deva, situat în Deva, str. M. Eminescu, în spatele blocului C2, județul Hunedoara

Analizând temeiurile juridice, respectiv:

Art.129 alin.2 lit."c" și alin.6 lit."b", art.363 alin.6, precum și al art.364 alin.1 din Ordonanța de urgență a Guvernului nr.57/2019, privind Codul administrativ, cu modificările și completările ulterioare,

Ținând cont de:

Cererea înregistrată la Primăria municipiului Deva sub nr.100473/12.10.2022, prin care domnul Jurji Vasile, solicită cumpărarea terenului în suprafață de 26 mp, situat în municipiul Deva, str. M. Eminescu, în spatele blocului C2, județul Hunedoara, înscris în CF nr.69246, teren pe care este edificat un garaj,

Verificările făcute de către Compartimentul cadastru, fond funciar, în urma cărora conform adresei nr.110373/09.11.2022, se adeverește că imobilul teren în suprafață de 26 mp, situat în intravilan, municipiul Deva, str.Mihai Eminescu, FN, înscris în C.F. nr.69246 Deva, cu id 69246 identificat pe cartea funciară veche pe număr topo vechi (3197-3199, 3202-3205)/9, înscris în C.F vechi nr.1481 Deva, nu a făcut obiectul legilor proprietății - Legea nr.18/1991, Legea nr.10/2001, Legea nr.247/2005, Legea nr.169/1997, Legea nr.1/2000,

Hotărârea Consiliului local nr.428/2020, privind numirea comisiei de evaluare a ofertelor pentru licitațiile publice, a negocierilor directe privind vânzarea, închirierea sau concesionarea bunurilor aparținând domeniului public sau privat al municipiului Deva, precum și pentru achiziționarea și/sau închirierea de imobile, cu modificările și completările ulterioare,

Luând act de:

Proiectul de hotărâre nr.575/2023, Referatul de aprobare nr.575/2023 prezentat de Primarul municipiului Deva, domnul Nicolae - Florin Oancea din care reiese necesitatea și oportunitatea adoptării unei hotărâri privind vânzarea prin negociere directă a unui teren în suprafață de 26 mp, înscris în CF nr.69246 proprietatea privată a municipiului Deva, situat în Deva, str. M. Eminescu, în spatele blocului C2, județul Hunedoara,

Raportul Serviciului administrarea domeniului public și privat nr.135238/13.12.2023,

Avizul Comisiei pentru administrație publică locală, juridică, apărarea ordinii publice, respectarea drepturilor și a libertăților cetățenilor, agricultură nr.1421/82281/20.12.2023, avizul Comisiei de studii, prognoze economico-sociale, buget-finanțe nr.1101/82285/20.12.2023, precum și de avizul Comisiei de organizare și dezvoltare urbanistică, administrarea domeniului public și privat al municipiului, realizarea lucrărilor publice, conservarea monumentelor istorice și de arhitectură nr.1272/82282/20.12.2023,

În temeiul prevederilor art. 139 alin. (2) coroborat cu art. 196 alin. (1) lit. a) din Ordonanța de urgență a Guvernului nr. 57/2019 privind Codul administrativ, cu modificările și completările ulterioare,

CONSILIUL LOCAL AL MUNICIPIULUI DEVA
întrunit în ședință ordinară, adoptă prezenta hotărâre:

Art.1. - Își însușește Raportul de evaluare nr.89678/31.08.2023, al terenului în suprafață de 26 mp, întocmit de către S.C. T&T VALUE S.R.L prin evaluator autorizat, doamna Tamaș Carmen Maria, membru ANEVAR, prezentat în Anexa, care face parte integrantă din prezenta hotărâre.

Art.2. - Aprobă vânzarea prin negociere directă cu domnul Jurji Vasile, a terenului în suprafață de 26 mp, situat în municipiul Deva, sr. M. Eminescu, în spatele blocului C2, înscris în C.F. nr.69246 Deva, nr. cadastral 69246, aflat în proprietatea privată a municipiului Deva.

Art.3. - Prețul de pornire al negocierii este de 9.334,00 lei, respectiv 359,00 lei/mp, la care se adaugă T.V.A., reprezentând valoarea de inventar a terenului menționat la art.2.

Art.4. - La prețul de vânzare al imobilului se adaugă și suma de 1100 lei, reprezentând contravaloarea serviciilor de evaluare.

Art.5. - Încetează de drept Contractul de concesiune nr.68/2002, la data semnării contractului de vânzare-cumpărare.

Art.6. - În cazul în care pe terenul de sub construcție trec rețele de utilități și este necesară intervenția la aceste rețele, proprietarul va permite instituțiilor abilitate să realizeze această intervenție, în mod gratuit, reparațiile ulterioare asupra construcției fiind în sarcina proprietarului.

Art.7. - Împuternicește Primarul municipiului Deva pentru semnarea Contractului de vânzare-cumpărare.

Art.8. - Prezenta poate fi atacată potrivit prevederilor Legii contenciosului administrativ nr.554/2004, cu modificările și completările ulterioare.

Art.9. - Cu aducerea la îndeplinire a prezentei hotărâri se împuternicește Serviciul administrarea domeniului public și privat.

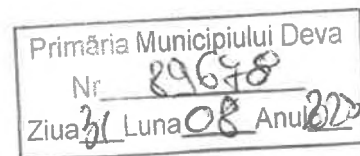
Art.10. - Prezenta hotărâre se comunică:

- Instituției Prefectului județului Hunedoara;
- Primarului municipiului Deva;
- Serviciului administrarea domeniului public și privat;
- Serviciului financiar - contabilitate;
- Domnului Jurji Vasile.

PREȘEDINTE DE ȘEDINȚĂ,
Călin-Constantin MORARU

CONTRASEMNEAZĂ PENTRU LEGALITATE:
SECRETARUL GENERAL AL MUNICIPIULUI DEVA,
Florina-Doriș VISIRIN



Anexa la Hotărârea Consiliului local nr. 575/2023
64/2023RAPORT DE EVALUARE1. SINTEZA EVALUĂRII

PROPRIETATEA EVALUATA: TEREN INTRAVILAN
CF NR. 69246; CAD.: 69246
S = 26 mp

PROPRIETAR/I: MUNICIPIUL DEVA _ DOMENIUL PRIVAT
Proprietar/i garaj _ situat pe teren : JURJI VASILE

LOCALIZARE: Deva, Str. M.Eminescu, în spatele blocului C1-C2
jud. Hunedoara

SOLICITANTUL EVALUĂRII: MUNICIPIUL DEVA

UTILIZATORUL EVALUĂRII: MUNICIPIUL DEVA

DATA INSPECȚIEI/EVALUĂRII: 08.08.2023

DATA RAPORTULUI: 31.08.2023

DREPTUL EVALUAT: dreptul deplin de proprietate asupra proprietății evaluate

SCOPUL EVALUĂRII: vânzare

BAZA EVALUĂRII: valoarea echitabilă

REZULTATUL EVALUĂRII:


VALOAREA ECHITABILĂ – obținută prin ABORDAREA PRIN PIATĂ

Valoarea proprietății subiect unitară (lei/mp)	269,24
S =	26 mp
Valoarea proprietății subiect (LEI)	7.000,24

- fără TVA -

Cu stimă,

S.C. T&T VALUE S.R.L.
Membru Corporativ ANEVAR
AUTORIZATIA NR. 0838



EVALUATOR AUTORIZAT: TAMAȘ CARMEN MARIA
MEMBRU TITULAR ANEVAR
NR. LEGITIMATIE: 18584



2. CERTIFICAREA EVALUATORULUI

Prin prezenta certific că:

- Prezentările faptelor din raport sunt corecte și reflectă cele mai pertinente cunoștințe ale evaluatorului;
- Analizele, opiniile și concluziile din prezentul raport sunt limitate doar de ipotezele și ipotezele speciale prezentate în acest raport ;
- Nu am nici un interes actual sau de perspectivă în proprietatea asupra activelor ce fac obiectul acestui raport de evaluare și nu am nici un interes personal și nu sunt părțitor față de vreuna din părțile implicate;
- Nici evaluatorul și nici o persoană afiliată sau implicată cu acesta nu este acționar, asociat sau persoană afiliată sau implicată cu beneficiarul ;
- Remunerarea evaluatorului nu depinde de nici un acord, aranjament sau înțelegere care să-i confere acestuia sau unei persoane afiliate sau implicate cu acesta un stimul financiar pentru concluziile exprimate în evaluare ;
- Tariful lucrării nu este influențat de rezultatul evaluării sau de declararea unor concluzii impuse de client.
- Nici evaluatorul și nici o persoană afiliată sau implicată cu acesta nu are alt interes financiar legat de finalizarea tranzacției;
- Evaluatorul nu a primit consultanță din partea altor persoane în afara celor care semnează raportul.
- Analizele și opiniile au fost bazate și dezvoltate conform cerințelor din standardele, recomandările și metodologia de lucru recomandate de către ANEVAR (Asociația Națională a Evaluatorilor Autorizați din România).
- Raportul de evaluare a fost întocmit în concordanță cu STANDARDELE DE EVALUARE A BUNURILOR 2022.
- Raportul de evaluare poate fi verificat la cerere de către utilizatorii desemnați, cu acordul scris și prealabil al evaluatorului. Verificarea se va face conform SEV 400 Verificarea Evaluării.
- Evaluatorul a respectat Codul Deontologic al profesiei sale;
- În prezent sunt membru ANEVAR și am îndeplinit / îndeplinesc programul de pregătire profesională continuă;
- Prin prezenta certific faptul că sunt competent să efectuez acest raport de evaluare;

EVALUATOR AUTORIZAT: TAMAS CARMEN MARIA
MEMBRU TITULAR ANEVAR
NR. LEGITIMATIE: 18584



3. CUPRINS

1. SINTEZA EVALUĂRII.....	1
2. CERTIFICAREA EVALUATORULUI.....	2
3. CUPRINS	3
4. TERMENII DE REFERINȚĂ AI EVALUĂRII	4
4.1.IDENTIFICAREA ȘI COMPETENȚA EVALUATORULUI.....	4
4.2.IDENTIFICAREA CLIENTULUI ȘI A ORICĂROR ALTOR UTILIZATORI DESEMNAȚI	4
4.3.SCOPUL EVALUARII	4
4.4. IDENTIFICAREA ACTIVULUI SAU A DATORIEI SUBIECT AL EVALUĂRII.....	4
4.5. TIPUL VALORII	6
4.6.DATA EVALUĂRII.....	6
4.7.DOCUMENTAREA NECESARA PENTRU EFECTUAREA EVALUARII	6
4.8.NATURA ȘI SURSA INFORMAȚIILOR PE CARE S-A BAZAT EVALUAREA	6
4.9. IPOTEZE ȘI IPOTEZE SPECIALE.....	6
4.9.1. Ipoteze.....	7
4.9.2. Ipoteze speciale și semnificative.....	7
4.10.RESTRICȚII DE UTILIZARE, DIFUZARE, PUBLICARE	8
4.11.DECLARAREA CONFORMITĂȚII EVALUĂRII CU SEV.....	8
4.12.ABORDAREA ÎN EVALUARE ȘI RAȚIONAMENTUL.....	8
4.13.VALOAREA SAU VALORILE OBTINUTE.....	8
4.14.DATA RAPORTULUI DE EVALUARE	8
5. PATRIMONIUL EVALUAT	8
5.1.DESCRIEREA PROPRIETĂȚII	8
5.1.1. Amplasament	9
5.1.2. Acces.....	9
5.1.3. Utilități.....	9
5.1.4. Descrierea proprietății.....	10
5.2. CEA MAI BUNĂ UTILIZARE (C.M.B.U.).....	10
5.3. ANALIZA PIETEII	10
5.3.1. Analiza cererii	10
5.3.2. Analiza ofertei.....	10
5.3.3. Analiza echilibrului pieței.....	10
6. EVALUAREA PROPRIETĂȚII IMOBILIARE.....	13
7. ANALIZA REZULTATELOR ȘI CONCLUZIA ASUPRA VALORII.....	13
7.1.ANALIZA REZULTATELOR.....	13
7.2.CONCLUZIA ASUPRA VALORII.....	14
8. ANEXE.....	14

4. TERMENII DE REFERINȚĂ AI EVALUĂRII

4.1. Identificarea și competența evaluatorului

Raportul de evaluare a fost întocmit de S.C. T&T VALUE S.R.L., MEMBRU CORPORATIV ANEVAR, AUTORIZAȚIA NR. 0838, prin TAMAȘ CARMEN MARIA, MEMBRU TITULAR ANEVAR, legitimație nr. 18584, evaluator autorizat care deține specializarea evaluarea proprietăților imobiliare (EPI), conform legislației aplicabile în România.

Evaluatorul poate oferi o evaluare obiectivă și imparțială, neavând nici un interes actual sau de perspectivă în proprietatea analizată.

Evaluatorul a îndeplinit programul de pregătire și are competența de a întocmi acest raport.

4.2. Identificarea clientului și a oricăror altor utilizatori desemnați

Solicitantul evaluării: MUNICIPIUL DEVA

Destinatarul evaluării: MUNICIPIUL DEVA

Având în vedere Codul deontologic al profesiei de evaluator, evaluatorul își asumă răspunderea față de solicitantul și destinatarul lucrării.

4.3. Scopul evaluării

Scopul prezentului raport de evaluare este estimarea valorii de piață a terenului în vederea vânzării.

4.4. Identificarea activului sau a datoriei subiect al evaluării

Obiectul evaluării îl constituie proprietatea imobiliară: TEREN INTRAVILAN 26 mp. situat în Municipiul Deva, str. M.Eminescu, în spatele blocului C1-C2, jud. Hunedoara, în proprietatea: MUNICIPIUL DEVA _ DOMENIUL PRIVAT, dreptul evaluat fiind dreptul deplin de proprietate asupra proprietății.

IDENTIFICAREA PROPRIETĂȚII EVALUATE, ASPECTE JURIDICE



Oficiul de Cadastru și Publicitate Imobiliară HUNEDOARA
Biroul de Cadastru și Publicitate Imobiliară Deva

**EXTRAS DE CARTE FUNCİARĂ
PENTRU INFORMARE**

Carte Funciară Nr. 69246 Deva

Nr. Carte 48075
Zona 24
Luna 20
Anul 2022



A. Partea I. Descrierea imobilului

TEREN Intravilan

Adresa: Loc. Deva, Str. Mihai Eminescu, Jud. Hunedoara

Nr. Crt	Nr. cadastral Nr. topografic	Suprafața* (mp)	Observații / Referințe
A1	69246	26	

Construcții

Crt	Nr. cadastral Nr. topografic	Adresa	Observații / Referințe
A1.1	69246-C1	Loc. Deva, Str. Mihai Eminescu, Jud. Hunedoara. TERENUL ESTE PROPRIETATEA MUNICIPIULUI DEVA SI ESTE CONCESIONAT IN FAVOAREA D-LUI JURJI VASILE IN BAZA CONTRACTULUI NR. 68 DIN 26.11.2002	Nr. niveluri: 5, construita la sol. 26 mp. CONSTRUCTIE LA ARE DESTINATIA DE GARAJ, ARE FUNDATIE SI STRUCTURA PE CADRE DIN BETON ARMAT SI ZIDARIE DIN B.C.A.

B. Partea II. Proprietari și acte

Inscrieri privitoare la dreptul de proprietate și alte drepturi reale	Referințe
33794 / 25/09/2013 Inscrie sub Semnatura Privata - nr. documentatie tehnica, din 25/09/2013 (HG nr. 1352/2001 si HCL nr. 196/1999, act administrativ nr. 5651/03-09-2013 emis de CONSILIUL LOCAL DEVA); B1 Intabulare drept de PROPRIETATE, dobandit prin Lege, cota actuala 1) MUNICIPIUL DEVA, domeniul privat	A1/B.5
Act Administrativ nr. contract de concesiune nr. 68, din 26/11/2002 emis de CONSILIUL LOCAL DEVA; B2 Intabulare drept de CONCESIUNE pe o durata de 25 ani, incepand cu data de 26.11.2002 1) JURJI VASILE	A1
42717 / 28/11/2013 Act Administrativ nr. 106/7239, din 26/03/2003 emis de PRIMARIA DEVA (act administrativ nr. 33852/18-11-2009 emis de PRIMARIA DEVA, act administrativ nr. 31503/23-09-2013 emis de DIRECTIA ECONOMICA); B4 Intabulare drept de PROPRIETATE, dobandit prin construire, cota actuala 1/1 1) JURJI VASILE	A1.1

C. Partea III. SARCINI

Inscrieri privind dezmembrămintele dreptului de proprietate, drepturi reale de garanție și sarcini	Referințe
NU SUNT	

Document care conține date cu caracter personal, protejate de prevederile Legii Nr. 677/2001

Pagina 1 din 3

Extrase pentru informare online la adresa epay.ancpi.ro

Funcția: VIZITATOR

4.5. Tipul valorii

Având în vedere că vânzarea se va face către un cumpărător identificat, valoarea estimată este valoarea echitabilă.

Tipul valorii estimate este valoarea echitabilă, așa cum este ea definită în STANDARDELE DE EVALUARE A BUNURILOR 2022:

Valoarea echitabilă este prețul estimat pentru transferul unui *activ* sau a unei datorii între părți identificate, aflate în cunoștință de cauză și hotărâte, preț care reflectă interesele acelor părți.

Valoarea echitabilă cere estimarea prețului care este just pentru ambele părți specifice, identificate, luând în considerare avantajele sau dezavantajele pe care fiecare parte le va obține din tranzacție.

Spre deosebire de valoarea echitabilă, valoarea de piață cere ca orice avantaj sau dezavantaj, care nu s-ar putea obține sau suporta de către *participanții* de pe piață, să nu fie luat în considerare.

Valoarea echitabilă este un concept mai larg decât valoarea de piață. Deși, în multe cazuri, prețul care este just pentru ambele părți va fi egal cu cel care se poate obține pe piață, vor fi situații în care estimarea valorii echitabile va presupune luarea în considerare a unor aspecte care *nu trebuie* considerate în estimarea valorii de piață, cum ar fi anumite elemente ale valorii sinergiei rezultate în urma combinării drepturilor asupra proprietății.

Valoarea echitabilă estimată nu conține TVA.

4.6. Data evaluării

La baza efectuării evaluării au stat informațiile privind nivelul prețurilor corespunzătoare datei inspecției, dată la care se consideră valabile ipotezele luate în considerare și valorile estimate de către evaluator.

Evaluarea a fost realizată la data de 08.08.2023, la un curs de 4,9497 lei/EUR.

4.7. Documentarea necesară pentru efectuarea evaluării

Documentele și informațiile mi-au fost puse la dispoziție de solicitantul evaluării.

Inspecția proprietății a fost realizată în data de 08.08.2023 de către Tamaș Carmen Maria, ca reprezentant al firmei de evaluare. Nu s-au realizat investigații privind eventualele contaminări ale proprietății, terenului sau amplasamentelor învecinate și nu au fost inspectate părțile ascunse ale proprietății.

4.8. Natura și sursa informațiilor pe care s-a bazat evaluarea

a. Puse la dispoziția evaluatorului de către solicitantul prezentului de evaluare

⇒ Copie EXTRAS DE CARTE FUNCİARĂ pentru INFORMARE NR. 69246 DEVA/21.10.2022;

⇒ Informații verbale.

Aceste surse de informații au fost puse la dispoziția evaluatorului de către solicitantul prezentului raport de evaluare, solicitantul poartă în exclusivitate răspunderea pentru acuratețea acestor informații.

b. informații internet

c. HCL DEVA

d. Surse bibliografice:

- STANDARDELE DE EVALUARE A BUNURILOR 2022

- "EVALUAREA PROPRIETĂȚII IMOBILIARE", Ediția română după ediția în limba engleză originală editată de Appraisal Institute – Chicago, SUA

- Modulul 1 Bazele Evaluării (*Colectiv de autori*) - Editura Iroval, București, 2015

- Alte informații necesare existente în bibliografia de specialitate.

e. alte informații

- informații preluate cu ocazia inspecției proprietății

- informații furnizate de către proprietar

4.9. Ipoteze și ipoteze speciale

4.9.1. Ipoteze

- Aspectele juridice se bazează exclusiv pe informațiile și documentele furnizate de către solicitant și au fost prezentate fără a se întreprinde verificări sau investigații suplimentare. Dreptul de proprietate este considerat valabil și marketabil;

- Informația furnizată de către terți este considerată de încredere dar nu i se acordă garanții pentru acuratețe;
- Alte abordări nu s-au aplicat, deoarece datele de intrare pentru abordarea prin piață sunt suficient de relevante;
- La cererea solicitantului valoarea s-a estimat în lei, fără TVA;
- Se presupune că proprietatea se conformează tuturor reglementărilor și restricțiilor de zonare și utilizare, în afara cazului în care a fost identificată o non-conformitate, descrisă și luată în considerare în prezentul raport;
- Presupunem că nu există nici un fel de contaminanți și costul activităților de decontaminare nu afectează valoarea; nu am fost informați de nici o inspecție sau raport care să indice prezența contaminanților sau a materialelor periculoase;
- Nu am realizat nici un fel de investigație pentru stabilirea existenței contaminanților. Se presupune că nu există condiții ascunse sau neaparente ale proprietății, solului, sau structurii care să influențeze valoarea. Evaluatorul nu-și asumă nici o responsabilitate pentru asemenea condiții sau pentru obținerea studiilor necesare pentru a le descoperi;
- Situația actuală a proprietății și scopul prezentei evaluări au stat la baza selectării metodelor de evaluare utilizate și a modalităților de aplicare a acestora, pentru ca valorile rezultate să conducă la estimarea cea mai probabilă a valorii proprietății în condițiile tipului valorii selectate ;
- Evaluatorul consideră ca presupunerile efectuate la aplicarea metodelor de evaluare au fost rezonabile în lumina faptelor ce sunt disponibile la data evaluării;
- Informațiile referitoare la situația juridică a proprietății imobiliare evaluate au fost puse la dispoziția evaluatorului de către solicitantul raportului de evaluare. Evaluatorul nu își asumă nici un fel de răspundere pentru datele puse la dispoziție de către solicitant și proprietar și nici pentru rezultatele obținute în cazul în care acestea sunt viciate de date incomplete sau greșite ;
- Suprafețele luate în considerare pe cuprinsul raportului sunt valabile doar în scop informativ și pentru atingerea scopului evaluării, neputând fi utilizate în alt scop. Nu îmi asum nici o răspundere pentru situația în care, în urma efectuării eventualelor măsurători topometrice în vederea întabulării sau pentru orice alte scopuri, suprafețele rezultate diferă de cele luate în considerare în prezentul raport;
- Evaluatorul a utilizat în estimarea valorii numai informațiile pe care le-a avut la dispoziție existând posibilitatea existenței și a altor informații de care evaluatorul nu avea cunoștință.
- Orice valori estimate în raport se aplică întregii proprietăți și orice divizare sau distribuție a valorii pe interese fracționate va invalida valoarea estimată, în afara cazului în care o astfel de distribuție a fost prevăzută în raport.
- Intrarea în posesia unei copii a acestui raport nu implică dreptul de publicare a acestuia;
- Evaluatorul, prin natura muncii sale, nu este obligat să ofere în continuare consultanță sau să depună marturie în instanță relativ la proprietatea în chestiune, în afara cazului în care s-au încheiat astfel de înțelegeri în prealabil;
- Raportul sau părți din acest raport nu poate fi publicat sau transmis terților fără acordul scris și prealabil al evaluatorului;
- Raportul poate fi verificat la cerere de către utilizatorii desemnați, cu acordul scris și prealabil al evaluatorului. Verificarea se va face conform SEV 400 Verificarea Evaluării.

4.9.2. Ipoteze speciale și semnificative

- Există o cutumă în Consiliul Local Deva de a vinde activele cu un preț majorat, cu un procent cuprins între 10% și 20% mai mare decât valoarea evaluată . De exemplu pentru 1 mp teren evaluat la 100 lei, aplicând un procent de majorare de 15%, următoarea valoare ar fi 115 lei, a doua valoare ar fi 132,25 lei, a treia valoare ar fi 152,09 lei etc. Ca urmare, aceste tranzacții nu pot fi considerate comparabile, deoarece dacă ar fi considerate comparabile pentru evaluările ulterioare, valoarea ar crește la infinit.

Pentru ca aceste valori de tranzacționare să poată fi considerate comparabile, este necesar să fie ajustate negativ cu procentul de majorare stabilit de comisia de negociere. Practic, comparabila devine valoarea stabilită în raportul de evaluare.

4.10. Restricții de utilizare, difuzare, publicare

Raportul sau părți din acest raport nu poate fi publicat sau transmis terților fără acordul scris și

prealabil al evaluatorului.

4.11. Declararea conformității evaluării cu SEV

Am respectat STANDARDELE DE EVALUARE A BUNURILOR 2022:

- Standardele generale:
 - ✓ SEV 100 Cadrul general;
 - ✓ SEV 101 Termenii de referință ai evaluării;
 - ✓ SEV 102 Documentare și conformare;
 - ✓ SEV 103 Raportare;
 - ✓ SEV 104 Tipuri ale valorii;
 - ✓ SEV 105 Abordări și metode de evaluare;
- Standarde pentru active
Bunuri imobile:
 - ✓ SEV 230 Drepturi asupra proprietății imobiliare;
 - ✓ GEV 630 Evaluarea bunurilor imobile.
- Raportul poate fi verificat la cerere de către utilizatori desemnați, cu acordul scris și prealabil al evaluatorului. Verificarea se va face conform SEV 400 Verificarea Evaluării.

4.12. Abordarea în evaluare și raționamentul

Pentru estimarea valorii de piață s-a folosit o singură abordare: abordarea prin piață.

Raportul a fost întocmit pe baza datelor obținute prin inspectarea proprietății imobiliare, a informațiilor, documentelor puse la dispoziția evaluatorului de către solicitant.

Informațiile obținute de la terți se consideră autentice dar nu se acordă garanții privind acuratețea lor. Toate documentațiile tehnice se consideră a fi corecte.

4.13. Valoarea sau valorile obținute

Valoarea este prezentată în moneda convenită: lei _ fără TVA.

4.14. Data raportului de evaluare

Data raportului de evaluare este: 31.08.2023.

5. PATRIMONIUL EVALUAT

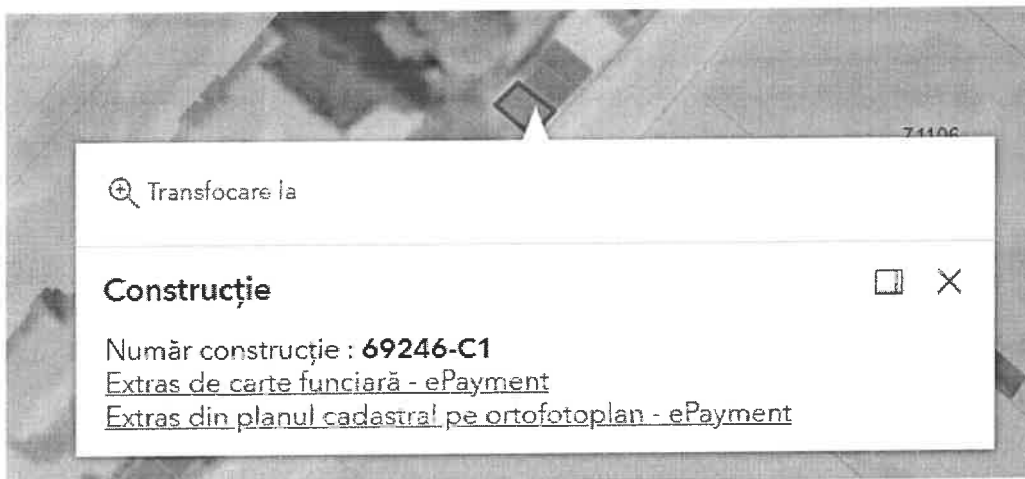
5.1. Descrierea proprietății

5.1.1. Amplasament

Proprietatea imobiliară evaluată este situată în Deva, str. Str. M.Eminescu, în spatele blocului C1-C2, jud. Hunedoara. Pe teren se află o construcție _ garaj.

Terenul este situat într-o zonă rezidențială, periferică.





5.1.2. Acces

Accesul la proprietate se face pietonal și auto pe drum asfaltat.

5.1.3. Utilități

Proprietatea are acces la energie electrică, apă, canalizare și gaz..

5.1.4. Descrierea proprietății

Adresa : Str. M.Eminescu, în spatele blocului C1-C2

Teren în suprafață de 26 mp, CF NR. 69246 DEVA

Terenul este plat.

Terenul evaluat este ocupat de un garaj pentru autoturism, garajul este proprietatea lui JURJI VASILE.

5.2. Cea mai bună utilizare (C.M.B.U.)

Definiția celei mai bune utilizări: „Utilizarea probabilă în mod rezonabil și justificată adecvat, a unui teren liber sau a unei proprietăți construite, utilizare care trebuie să fie posibilă din punct de vedere fizic, permisă legal, fezabilă financiar și din care rezultă cea mai mare valoare a proprietății imobiliare.”

Condițiile avute în vedere la analiza celei mai bune utilizări ale proprietății au fost următoarele:

- permisă legal - utilizări permise de lege;
- posibilă fizic;
- fezabilă financiar – dacă este posibilă obținerea unui venit care să acopere cheltuielile de exploatare, obligațiile financiare și amortizarea capitalului;
- maxim productivă.

Utilizarea curentă se presupune a fi cea mai bună utilizare dacă nu există indicații din piață sau alți factori care să conducă la concluzia că există o altă utilizare care ar maximiza valoarea subiectului evaluării.

Terenul este construit _ garaj autoturism, proprietar persoană fizică.

Din informațiile primite de la solicitant, vânzarea acestui teren se va face către un cumpărător identificat _ proprietarul garajului.

Ca urmare, utilizarea va fi cea curentă, proprietate rezidențială.

5.3. Analiza pieței

Analiza de piață presupune cercetarea condițiilor pieței imobiliare specifice unui anumit tip de proprietate. Analiza de piață constă în examinarea cererii și ofertei și a ariei geografice de piață pentru acel tip de proprietate.

Analiza de piață trebuie să fie individualizată în mod corespunzător pentru fiecare proprietate evaluată și trebuie să facă referire la piața proprietății subiect. Prin compararea cererii cu oferta competitivă se identifică situația curentă și cea de perspectivă a echilibrului pieței (sau dezechilibrului).

Raționamentul utilizat pentru delimitarea ariei de piață trebuie să fie prezentat în raport. Evaluatorul trebuie să identifice tipul/tipurile specific(e) de proprietate/prorietăți imobiliare luat(e) în considerare și să prezinte relația existentă între cererea și oferta de pe piața specifică, precum și factorii potențiali care ar putea influența această relație.

Analiza de piață va trebui să furnizeze informații suport pentru elementele care vor fi utilizate în aplicarea abordărilor în evaluare care, fără a se limita la acestea, pot fi: nivelul chiriilor, gradul de neocupare, ratele de capitalizare, prețurile proprietăților comparabile, costurile de construire.

5.3.1. Analiza cererii

Cererea este medie pentru astfel de proprietăți, cumpărătorii achiziționând astfel de terenuri în scopuri rezidențiale.

5.3.2. Analiza ofertei

Pe piața imobiliară, oferta reprezintă numărul dintr-un tip de proprietate care este disponibil pentru vânzare sau închiriere la diferite prețuri, pe o piață dată, într-o anumită perioadă de timp. Existența ofertei pentru o anumită proprietate la un anumit moment, anumit preț și un anumit loc indică gradul de raritate a acestui tip de proprietate.

Oferta poate fi segmentată astfel:

- Ofertanți _ municipiul Deva, persoane fizice și mai puțin juridice.

Oferta este mică _ ofertele/prețurile terenurilor similare variind între 250 lei/mp și 350 lei/mp.

5.3.3. Analiza echilibrului pieței

Se poate considera ca piața este o piață a vânzătorilor, având în vedere cele spuse mai sus.

6. EVALUAREA PROPRIETĂȚII IMOBILIARE

6.1. Abordarea prin piață

Abordarea prin piață este definită în STANDARDELE DE EVALUARE A BUNURILOR 2022 - SEV 105 Abordări și metode de evaluare, paragraful 20.1 astfel: „ Abordarea prin piață oferă o indicație asupra valorii prin compararea activului subiect cu active identice sau similare, ale căror informații privind prețul de vânzare se cunosc.”

Valoarea echitabilă a proprietății evaluate este direct legată de prețurile competitive ale proprietăților imobiliare comparabile.

În abordarea prin piață, valoarea echitabilă este estimată prin compararea proprietății imobiliare subiect cu proprietăți imobiliare similare care au fost recent vândute sau cu proprietăți similare care sunt propuse spre vânzare ori sunt contractate.

Analiza comparativă din cadrul abordării prin piață se concentrază pe similitudinile și diferențele constatate între proprietățile comparabile și proprietatea subiect și care au impact asupra valorii celei din urmă.

Acestea se numesc elemente de comparație și includ diferențele între drepturile de proprietate transmise, condițiile de finanțare, condițiile de vânzare, cheltuielile necesare imediat după vânzare , condițiile de piață precum și diferențe de localizare, caracteristici fizice, caracteristici economice, utilizare, componente non-imobiliare.

Toate aceste elemente de comparație se regăsesc în „Grila datelor de piață.”

Deoarece, de obicei, este dificil de găsit bunuri imobile comparabile identice cu cel în cauză, trebuie aplicate ajustări ale prețurilor bunurilor imobile asemănătoare vândute pentru a asigura comparabilitatea între acestea pe baza diferențelor între caracteristicile lor esențiale numite elemente de comparație. Elementele pe baza carora se fac comparațiile și ajustările sunt luate de pe piață și reflectă ceea ce cumpărătorii consideră a fi cauza diferențelor prețurilor pe care sunt dispuși să le plătească.

Dacă bunurile imobile comparabile sunt superioare subiectului într-o anumită caracteristică a lor, atunci prețul acestor bunuri imobile este ajustat în jos. Invers, dacă prețul acestor bunuri imobile este inferior subiectului, se va face o ajustare pozitivă.

Pentru evaluarea proprietății se va aplica metoda comparațiilor directe. În acest scop se analizează tranzacții sau oferte cu proprietăți comparabile în scopul de a determina dacă acestea au caracteristici inferioare, superioare sau egale față de proprietatea evaluată.

Se analizează asemănările și diferențele între proprietăți și tranzacții, care pot să influențeze valoarea.

Atunci când există informații disponibile, abordarea prin comparația vânzărilor este cea mai directă și pertinentă abordare pentru estimarea valorii de piață.

Proprietățile comparabile sunt:

Proprietățile comparabile sunt:

Comparabila „A”

Teren situat pe str. M. Eminescu _ bl. C1, în suprafață de 25 mp.

Conform HCL 337/2020 Deva, terenul a fost evaluat la 263,96 lei/mp _ fără TVA

Comparabila „B”

Teren situat pe Aleea Teilor, în suprafață de 20 mp.

Conform HCL 230/2020 Deva, terenul a fost evaluat la 361,35 lei/mp _ fără TVA

Comparabila „C”

Teren situat pe Aleea Teilor, în suprafață de 20 mp.

Conform HCL 432/2020 Deva, terenul a fost evaluat la 327,50 lei/mp _ fără TVA

NOTĂ: Există o cutumă în Consiliul Local Deva de a vinde terenurile cu un preț majorat cu un procent cuprins între 10% și 20%. De exemplu pentru 1 mp teren evaluat la 100 lei, aplicând un procent de majorare, următoarea valoare ar fi 115 lei, a doua valoare ar fi 132,25 lei, a treia valoare ar fi 152,09 lei etc. Ca urmare, aceste tranzacții nu pot fi considerate comparabile, deoarece dacă ar fi considerate comparabile pentru evaluările ulterioare, valoarea ar crește la infinit.

Pentru ca aceste valori de tranzacționare să poată fi considerate comparabile, este necesar să fie ajustate negativ cu procentul de majorare stabilit de comisia de negociere. Practic, comparabila devine valoarea stabilită în raportul de evaluare.

FIȘA ABORDARE PRIN PIAȚĂ

Elemente de comparație	Subiect	Comp. A		Comp. B		Comp. C	
		Ajustări		Ajustări		Ajustări	
		%	lei/mp	%	lei/mp	%	lei/mp
Preț vânzare (lei/mp)							
Oferta (lei/mp)			263,96		327,50		361,35

Ajustare		0%	0	0%	0	0%	0
Preț ajustat		263,96		327,50		361,35	
Ajustări specifice tranzacției							
Drept de proprietate transmis	Deplin	Deplin		Deplin		Deplin	
Ajustare		0%	0	0%	0	0%	0
Preț ajustat		263,96		327,50		361,35	
Condiții de finanțare	De piață	De piață		De piață		De piață	
Ajustare		0%	0	0%	0	0%	0
Preț ajustat		263,96		327,50		361,35	
Condiții de vânzare	Indep.	Independent		Independent		Independent	
Ajustare		0%	0	0%	0	0%	0
Preț ajustat		263,96		327,50		361,35	
Cheltuieli necesare imediat după cumpărare	Nu	Nu		Nu		Nu	
Ajustare		0%	0	0%	0	0%	0
Preț ajustat		263,96		327,50		361,35	
Condiții de piață	Data eval.	2020		2020		2020	
Ajustare		2,00%	5,28	2,00%	6,55	2,00%	7,23
Preț ajustat		269,24		334,05		368,58	
Ajustări specifice proprietății							
Localizare	M. Eminescu, bl. C1-C2	Similar		Aleea Teilor		Aleea Teilor	
Ajustare		0%	0	0%	0	0%	0
Preț ajustat		269,24		334,05		368,58	
Suprafața	20	25		20		20	
Ajustare		0%	0	0%	0	0%	0
Preț ajustat		269,24		334,05		368,58	
Acces auto/pietonal	asfalt	Similar		pământ		Similar	
Ajustare		0%	0	0%	0,06	0%	0
Preț ajustat		269,24		334,11		368,58	
Caracteristici economice	Nu	Nu		Nu		Nu	
Ajustare		0%	0	0%	0	0%	0
Preț ajustat		269,24		334,11		368,58	
Utilizare	rezidențial	Similar		Similar		Similar	
Ajustare		0%	0	0%	0	0%	0
Preț ajustat		269,24		334,11		368,58	
Utilizabil	DA	DA		DA		DA	
Ajustare		0%	0	0%	0	0%	0
Preț ajustat		269,24		334,11		368,58	
Tip	Intravilan	Similar		Similar		Similar	
Ajustare		0,00%	0	0,00%	0	0,00%	0
Preț ajustat		269,24		334,11		368,58	
Teren in pantă	NU	Similar		Similar		Plan	
Ajustare		0,00%	0	0,00%	0	0,00%	0
Preț ajustat		269,24		334,11		368,58	

Utilități	da	Similar		Similar		Similar	
		0%	0	0%	0	0%	0
Ajustare		0%	0	0%	0	0%	0
Preț ajustat		269,24		334,11		368,58	
<i>Ajustare totală netă absolută (LEI/mp)</i>		5,28		6,55		7,23	
<i>Ajustare totală brută absolută (LEI/mp)</i>		5,28		6,55		7,23	
<i>Număr ajustări</i>		1		1		1	
Valoarea proprietății subiect (lei/mp)		269,24					
S =		26 mp					
Valoarea proprietății subiect (LEI)		7.000,24					

7. ANALIZA REZULTATELOR ȘI CONCLUZIA ASUPRA VALORII

7.1. Analiza rezultatelor

Pentru analiza rezultatelor s-a procedat la revederea întregii evaluări, a abordărilor și metodelor folosite, la verificarea calculelor pentru a avea siguranța că datele disponibile obținute, tehnicile, raționamentul și logica aplicată au dus la judecăți corecte.

7.2. Concluzia asupra valorii

Criteriile care au stat la estimarea valorii finale sunt: adecvarea, precizia și cantitatea informațiilor folosite.

Având în vedere scopul evaluării, datele de pe piață disponibile despre tranzacții similare și ținând cont de scopul evaluării, opinia evaluatorului este : **valoarea echitabilă a terenului** este cea estimată prin abordarea prin piață.

EVALUATOR AUTORIZAT: TAMAȘ CARMEN MARIA
MEMBRU TITULAR ANEVAR
NR. LEGITIMATIE: 18584



8. ANEXE

- ANEXA 1 _ EXTRAS DE CARTE FUNCİARĂ pentru INFORMARE NR. 69246 DEVA/21.10.2022;



Oficiul de Cadastru și Publicitate Imobiliară HUNEDOARA
Biroul de Cadastru și Publicitate Imobiliară Deva

Nr. cerere 48070
Ziua 21
Luna 10
Anul 2022

EXTRAS DE CARTE FUNCİARĂ PENTRU INFORMARE

Carte Funciară Nr. 69246 Deva



A. Partea I. Descrierea imobilului

TEREN Intravilan

Adresa: Loc. Deva, Str Mihai Eminescu, Jud. Hunedoara

Nr. Crt	Nr. cadastral Nr. topografic	Suprafața* (mp)	Observații / Referințe
A1	69246	26	

Construcții

Crt	Nr cadastral Nr. topografic	Adresa	Observații / Referințe
A1.1	69246-C1	Loc. Deva, Str Mihai Eminescu, Jud. Hunedoara, TERENUL ESTE PROPRIETATEA MUNICIPIULUI DEVA SI ESTE CONCESIONAT IN FAVOAREA D-LUI JURJI VASILE IN BAZA CONTRACTULUI NR. 68 DIN 26.11.2002	Nr. niveluri:1; S. construita la sol:26 mp; CONSTRUCTIA ARE DESTINATIA DE GARAJ, ARE FUNDATIE SI STRUCTURA PE CADRE DIN BETON ARMAT SI ZIDARIE DIN B.C.A.

B. Partea II. Proprietari și acte

Înscrieri privitoare la dreptul de proprietate și alte drepturi reale		Referințe
33794 / 25/09/2013 Inscris Sub Semnatura Privata nr. documemntatie tehnica, din 25/09/2013 (HG nr. 1352/2001 si HCL nr. 196/1999; act administrativ nr. 5651/03-09-2013 emis de CONSILIUL LOCAL DEVA);		
B1	Intabulare, drept de PROPRIETATE, dobandit prin Lege, cota actuala 1/1 1) MUNICIPIUL DEVA , domeniul privat	A1 / B.5
Act Administrativ nr. contract de concesiune nr. 68, din 26/11/2002 emis de CONSILIUL LOCAL DEVA;		
B2	Intabulare, drept de CONCESIUNE pe o durata de 25 ani, incepand cu data de 26.11.2002 1) JURJI VASILE	A1
42717 / 28/11/2013 Act Administrativ nr. 108/7239, din 26/03/2003 emis de PRIMARIA DEVA (act administrativ nr. 33852/18-11-2009 emis de PRIMARIA DEVA; act administrativ nr. 31503/23-09-2013 emis de DIRECTIA ECONOMICA.);		
B4	Intabulare, drept de PROPRIETATE, dobandit prin Construire, cota actuala 1/1 1) JURJI VASILE	A1.1

C. Partea III. SARCINI .

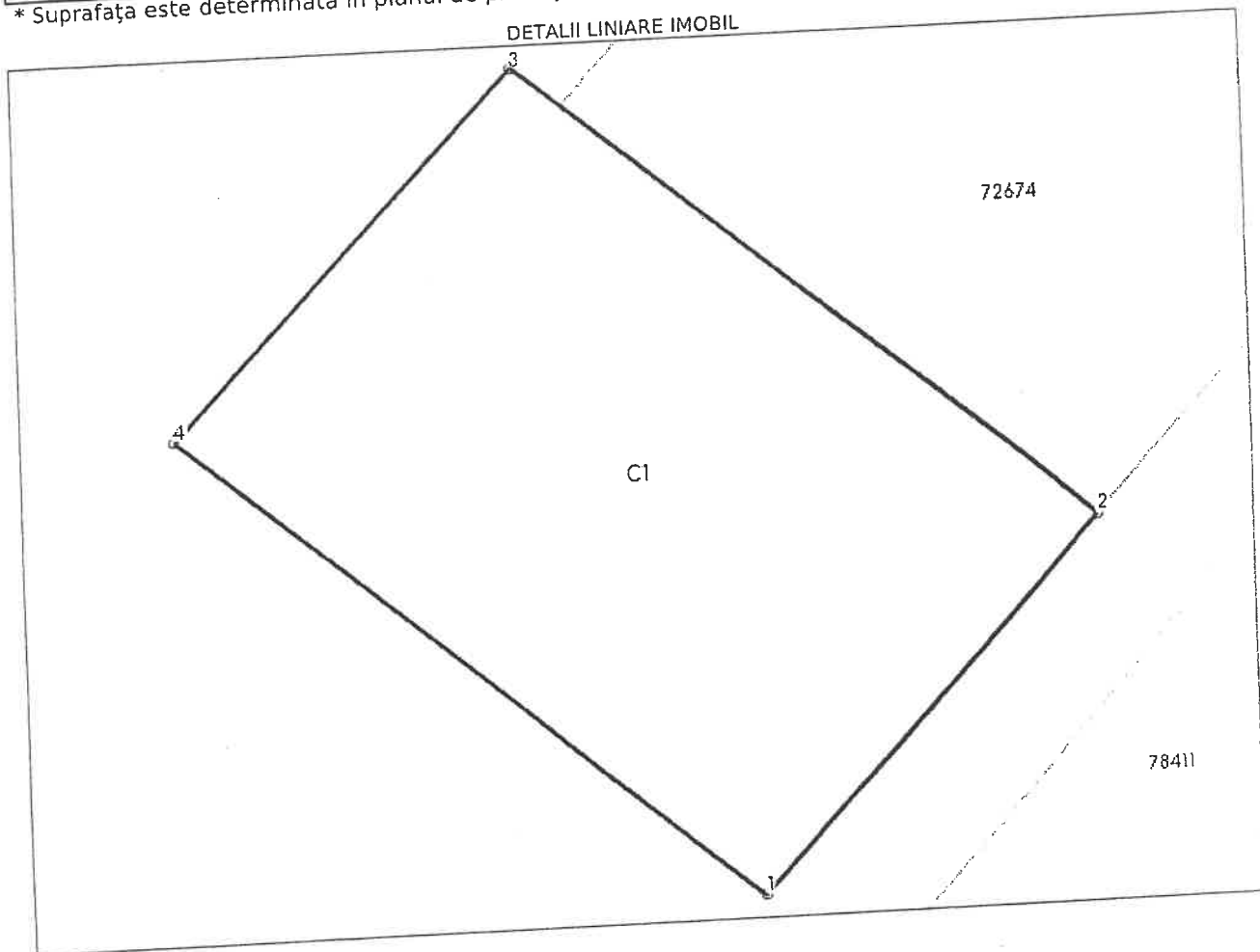
Inscrieri privind dezmembrămintele dreptului de proprietate, drepturi reale de garanție și sarcini	Referințe
NU SUNT	

Anexa Nr. 1 La Partea I

Teren

Nr cadastral	Suprafața (mp)*	Observații / Referințe
69246	26	

* Suprafața este determinată în planul de proiecție Stereo 70.



Date referitoare la teren

Nr Crt	Categorie folosință	Intra vilan	Suprafața (mp)	Tarla	Parcelă	Nr. topo	Observații / Referințe
1	curți constructii	DA	26	-	-	-	

Date referitoare la construcții

Crt	Număr	Destinație construcție	Supraf. (mp)	Situație juridică	Observații / Referințe
A1.1	69246-C1	construcții anexa	26	Cu acte	S. construita la sol:26 mp; CONSTRUCTIA ARE DESTINATIA DE GARAJ, ARE FUNDATIE SI STRUCTURA PE CADRE DIN BETON ARMAT SI ZIDARIE DIN B.C.A.

Lungime Segmente

1) Valorile lungimilor segmentelor sunt obținute din proiecție în plan.

Punct început	Punct sfârșit	Lungime segment (m)
1	2	4.203
2	3	6.289
3	4	4.203

Punct Inceput	Punct sfârșit	Lungime segment (- (m))
4	1	6.289

** Lungimile segmentelor sunt determinate în planul de proiecție Stereo 70 și sunt rotunjite la 1 milimetru.

*** Distanța dintre puncte este formată din segmente cumulate ce sunt mai mici decât valoarea 1 milimetru.

Certific că prezentul extras corespunde cu pozițiile în vigoare din cartea funciară originală, păstrată de acest birou.

Prezentul extras de carte funciară este valabil la autentificarea de către notarul public a actelor juridice prin care se sting drepturile reale precum și pentru dezbaterile succesiunilor, iar informațiile prezentate sunt susceptibile de orice modificare, în condițiile legii.

S-a achitat tariful de 0 RON, -, pentru serviciul de publicitate imobiliară cu codul nr. 251P, 241.

Data soluționării,

11-11-2022

Data eliberării,

1/1

Asistent Registrator,

FLORINA DUBAR-JIGA

(parafa și semnătura)

Referent,

(parafa și semnătura)

Deva, la 21 decembrie 2023

Președinte de ședință
Consiliu

Călin Constantin Moraru

Contrasemnare
Secretar general

Florina Doruș Vișchiu

